










Stadt Amberg
 Lageplan zum vorläufig gesicherten Überschwemmungsgebiet an der Vils im Bereich der Stadt Amberg
 Bekanntmachung der Stadt Amberg vom 13.05.2008
 Amberg, den 13.05.2008
 Referat für Umwelt, Verbraucherschutz, Ordnung und Recht

Legende

-  Wasserflächen
-  Überschwemmungsgebiet HQ 100 aml. festgesetzt
-  Wasserspiegellote HQ 100 (m ü. NN)
-  Flurstücksgrenze
-  Flus kilometer
-  Landkreisgrenze
-  Gemeindegrenze


Hinweis:
 Die Hochwassergrenzen beziehen sich nur auf die Vils.
 Die Überschwemmungsgebiete der Nebengewässer sind nicht dargestellt.



Gew II - Vils
 Festsetzung der aml. Überschwemmungsgebiete

Maßstab: **M = 1 : 2 500**
 Stadt: **Amberg**
 angefertigt: **WWA Weiden**

Lageplan
 Plan-Nr.: **AM 3**
 Anlage:

i.V. **Chor D. Weis**
 Datum: 01.12.2007
 Wabegleit: des A7HS 25 (Vorstudie) mit Genehmigung des Bm LVA, Nr. 36201, 04-Wab, Bay-LVA


Wir sind eine Behörde im Geschäftsbereich des Bayer. Staatsministeriums für Umwelt, Gesundheit und Verbraucherschutz