

Stadt Amberg



Übersichtslageplan zur vorl. Sicherung
des Überschwemmungsgebietes
am Ammerbach und am Fiederbach in Amberg

Gew III Ammerbach (Fluss-km 0,00 bis 2,50)
Gew III Fiederbach (Fluss-km 0,00 bis 5,50)








Anlage 1.1 zur Bekanntmachung der
Stadt Amberg
vom **19.02.2021**
AZ: **3.2-U Fo**

Amberg, .. **16.02.2021** ..
Stadt Amberg

Michael Cerny, Oberbürgermeister

Maßstab **M = 1 : 15 000**

Blatt 2

-  Überschwemmungsgebiet HQ100
vorläufige Sicherung
-  Überschwemmungsgebiet HQ100
Festsetzung anderes Verfahren
-  Ermittelte Hochwassergefahrenfläche
-  Gewässer
-  Flurstücksgrenzen
-  Gemeindegrenzen
-  Landkreisgrenzen



Vorhabensträger

Freistaat Bayern



vertreten durch das
Bayerische Landesamt für Umwelt und das
Wasserwirtschaftsamt Weiden

angefertigt

WWA Weiden

gez. Rosenmüller
Behördenleiter

Q:_vorl. Sicherung\
Bearbeiter : Ne
Geprüft : Spachtholz
Stand: Okt. 2020
Wiedergabe des ATKIS 25 (Vorstufe)
mit Genehmigung des Bay. LVA, Nr. 942/98.
<http://www.bayern.de/vermessung>
Gis-Was, Bay.LfW

