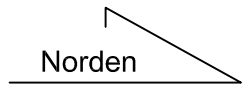


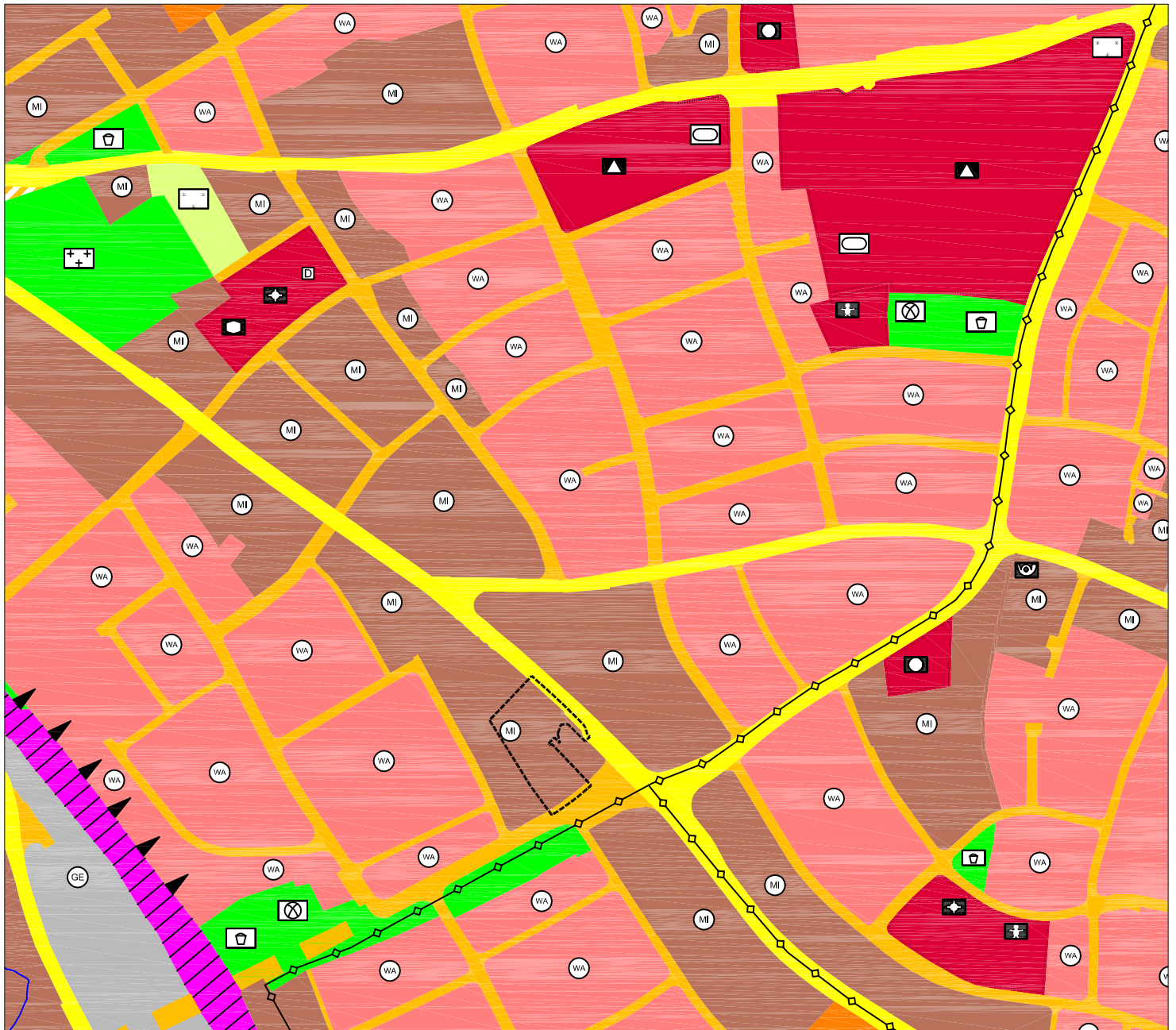
145. Berichtigung des rechtswirksamen Flächennutzungs- und Landschaftsplanes der Stadt Amberg (in der Fassung vom 16.09.2020)







M= 1:5000

Referat für Stadtentwicklung und Bauen

Stadtplanungsamt Sachgebiet Bauleitplanung und Vermessung



Legende:

-  Geltungsbereich der 145. Berichtigung
-  Hauptstraßenverkehrsfläche
-  Straßenverkehrsfläche
-  Mischgebiet (§ 6 BauNVO)