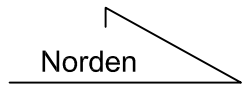


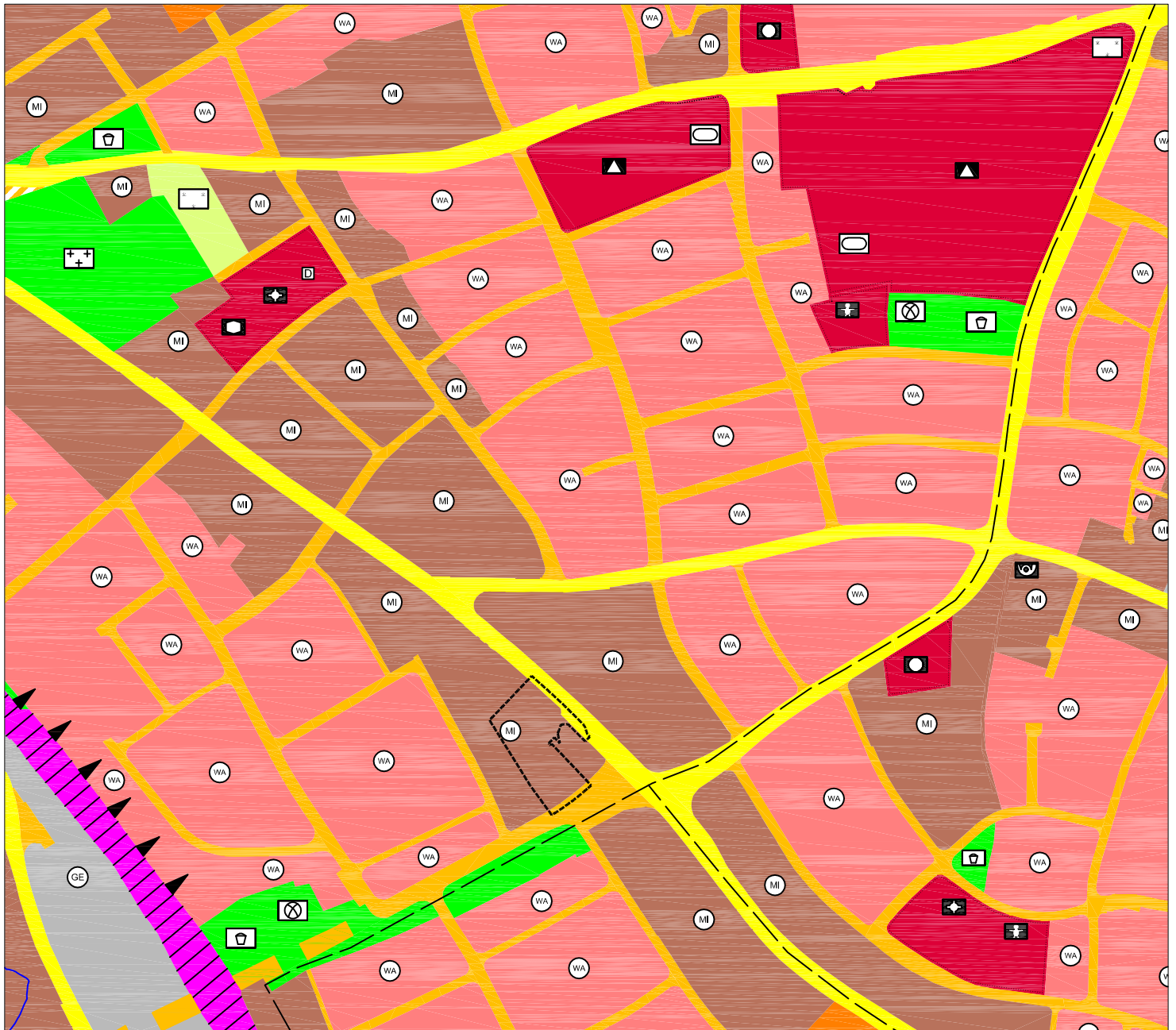
Ausschnitt aus dem rechtswirksamen Flächennutzungs- und Landschaftsplan
der Stadt Amberg (zuletzt geändert mit Wirkung vom 05.06.2020)



M= 1:5000

Referat für Stadtentwicklung und Bauen

Stadtplanungsamt Sachgebiet Bauleitplanung und Vermessung




Legende:

■ ■ ■ Geltungsbereich der 145. Berichtigung

 Hauptstraßenverkehrsfläche

 Straßenverkehrsfläche

 Mischgebiet (§ 6 BauNVO)