

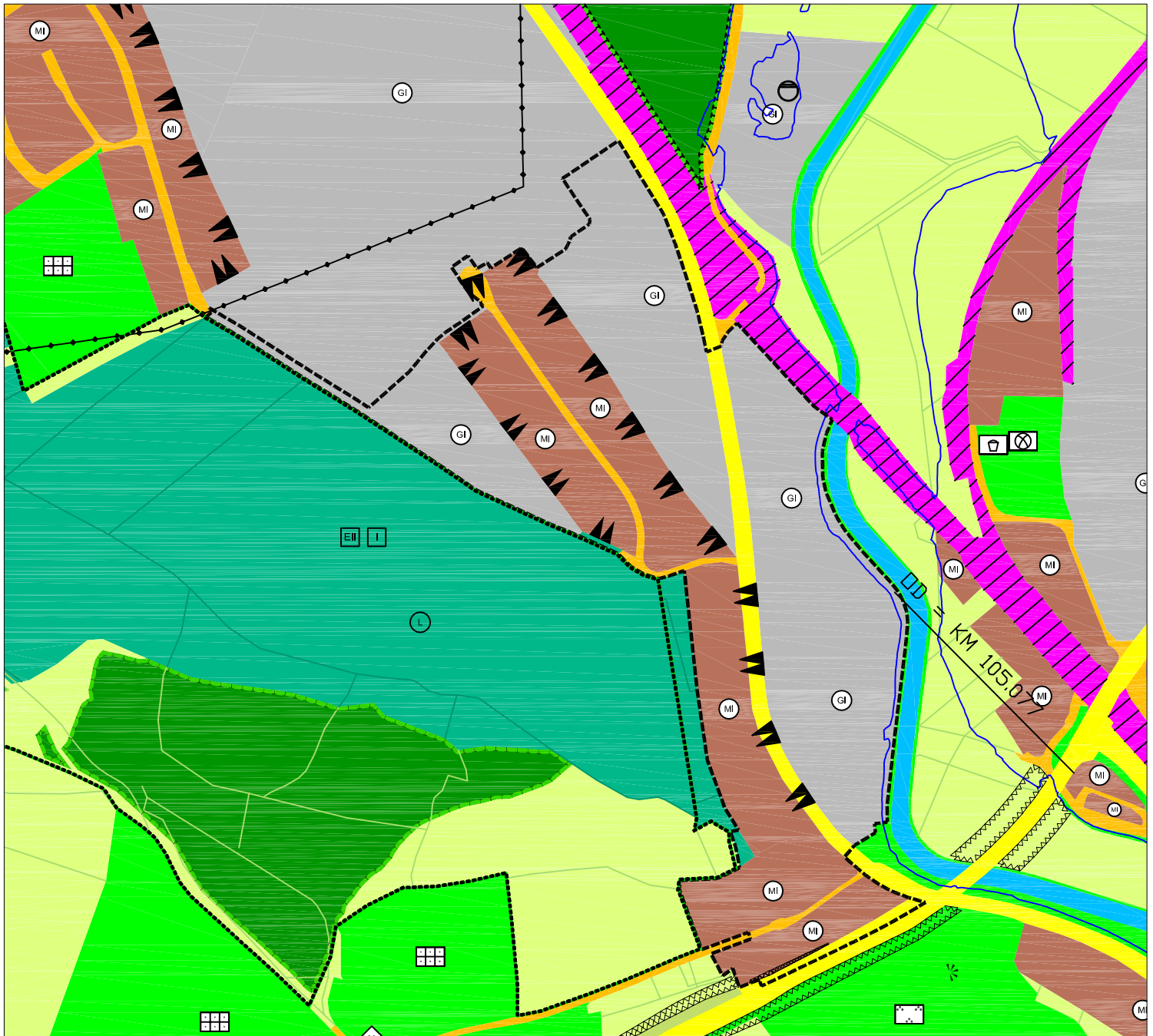
Ausschnitt aus dem rechtswirksamen Flächennutzungs- und Landschaftsplan
der Stadt Amberg (zuletzt geändert mit Wirkung vom 05.06.2020)

Norden

M= 1:5000

Referat für Stadtentwicklung und Bauen


Stadtplanungsamt Sachgebiet Bauleitplanung und Vermessung





Legende:


--- Geltungsbereich der 136. FNP - Änderung

 Industriegebiet (§ 9 BauNVO)


 Mischgebiet (§ 6 BauNVO)


 Fläche für Wald (§ 5 Abs. 2 Nr. 9 b BauGB)

 Landschaftschutzgebiet

 Straßenverkehrsfläche

 Hauptstraßenverkehrsfläche

 Überschwemmungsgebiet der Vils und von Ammerbach, Krumbach und Fiederbach (HQ 100 - Berechnung)

 Gewerblicher Lärm; Gewerbefläche, deren Planungsrichtpegel >5 dB(A) über den angrenzenden Bauflächen liegt (nach DIN 18005)

 Anbauverbotszone für klassifizierte Straßen