

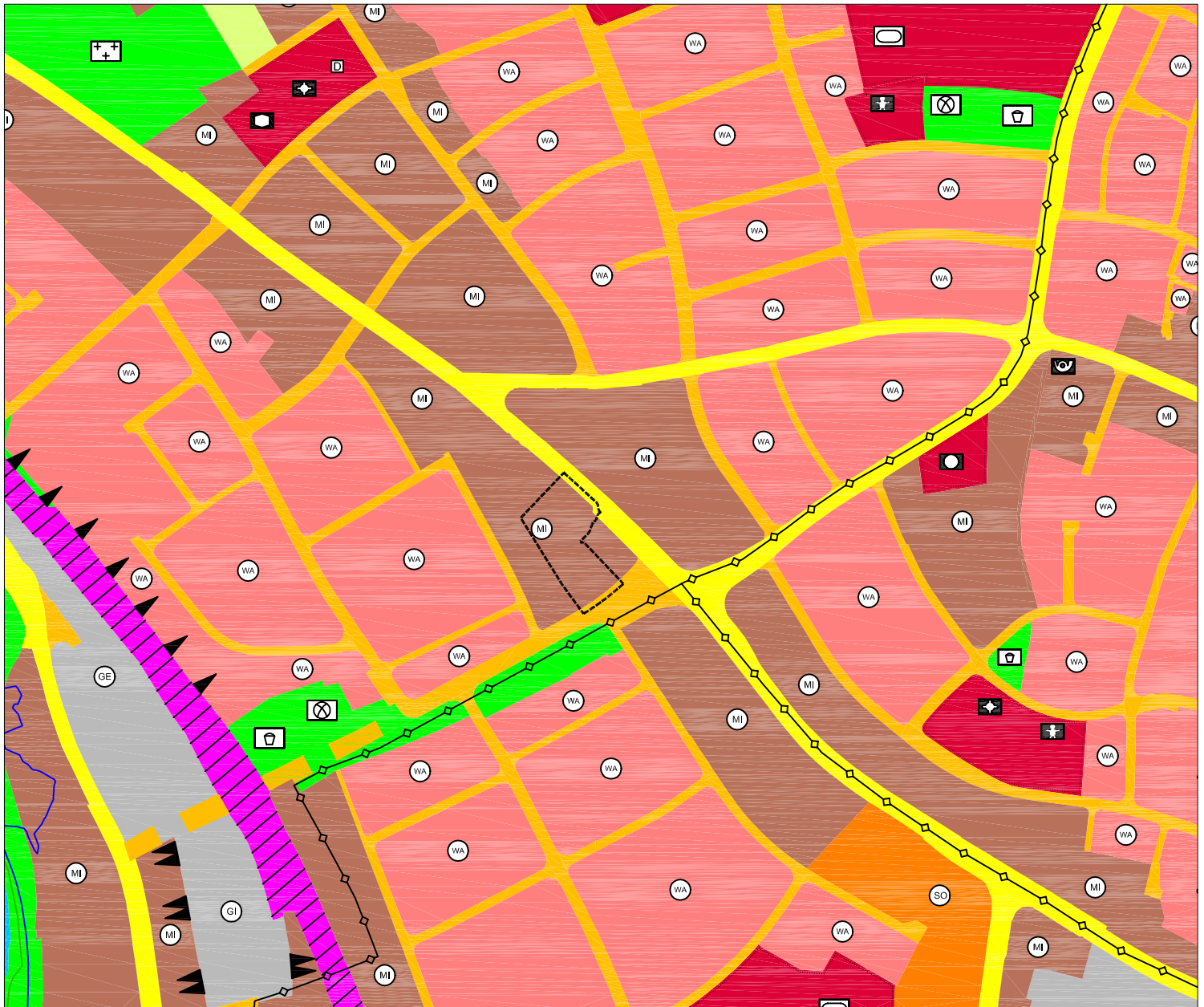
Ausschnitt aus dem rechtswirksamen Flächennutzungs- und Landschaftsplan
der Stadt Amberg (zuletzt geändert mit Wirkung vom 20.09.2019)

Norden



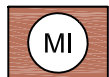
M= 1:5000

Referat für Stadtentwicklung und Bauen

Stadtplanungsamt Sachgebiet Bauleitplanung und Vermessung



Legende:

-  Geltungsbereich
-  Straßenverkehrsfläche
-  Mischgebiet (§ 6 BauNVO)