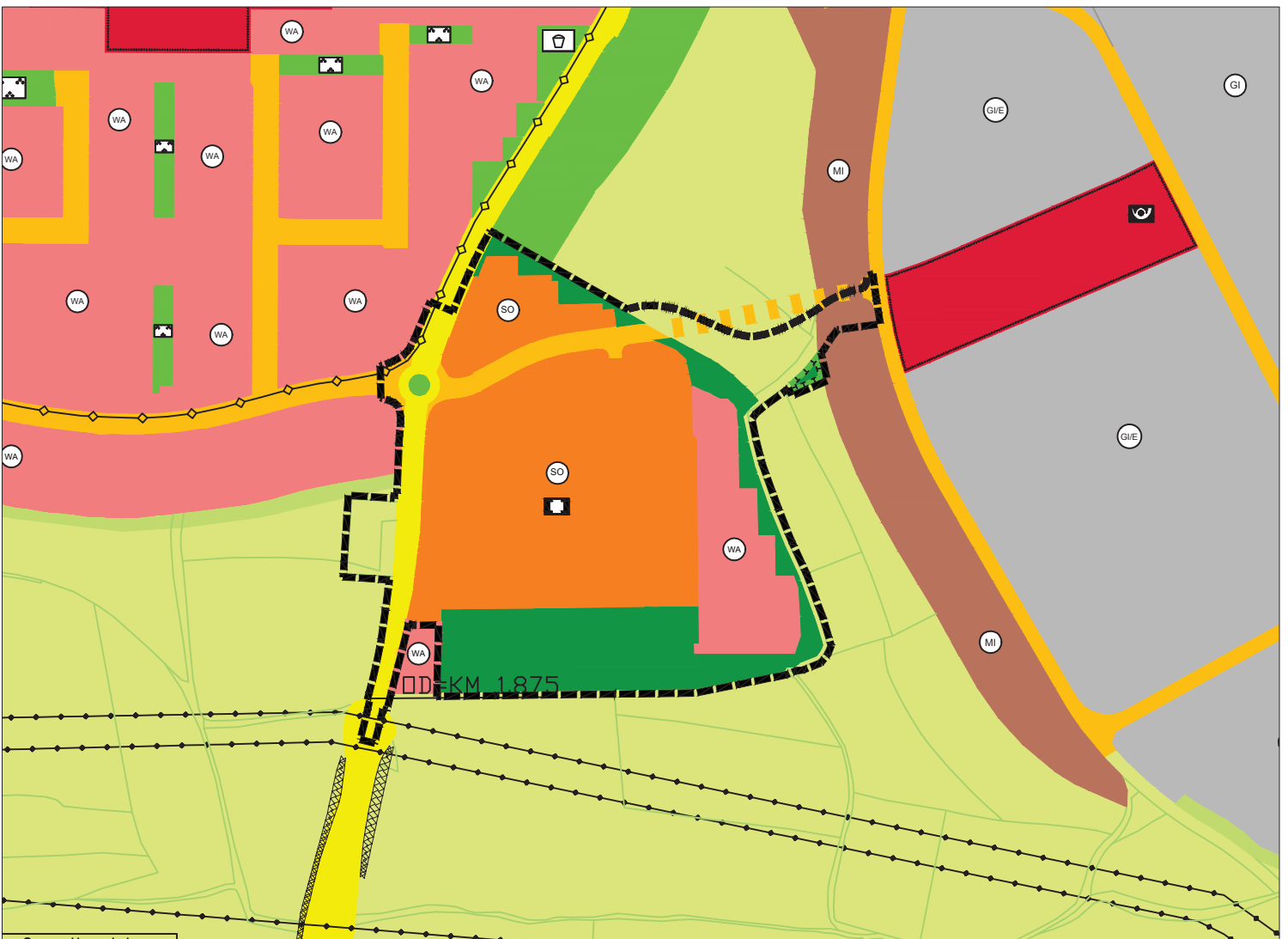














Norden

M= 1:5000

Referat für Stadtentwicklung und Bauen  
 Stadtplanungsamt



### Legende:

- |  |   |   |  |
|--|---|---|--|
|  | Geltungsbereich der 130. Änderung   |  | Private Grünfläche (§ 5 Abs. 2 Nr. 5 BauGB)        |
|  | Sonstiges Sondergebiet (§ 11 BauNVO)  |  | Öffentliche Grünfläche (§ 5 Abs. 2 Nr. 5 BauGB)    |
|  | Krankenhaus   |  | Fläche für Landwirtschaft (§ 5 Abs. 2 Nr. 9 BauGB) |
|  | Allgemeines Wohngebiet (§ 4 BauNVO)   |  | Hauptverkehrsstraßen                               |
|  | Gewerbegebiet mit Einschränkung (§ 8 BauNVO)  |  | Straßenverkehrsfläche                              |
|  | Fläche für Maßnahmen zum Schutz, zur Pflege und zur Entwicklung von Boden, Natur und Landschaft (§ 5 Abs. 2 Nr. 10 BauGB) |  | Straßenverkehrsfläche geplant                      |