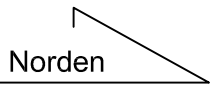


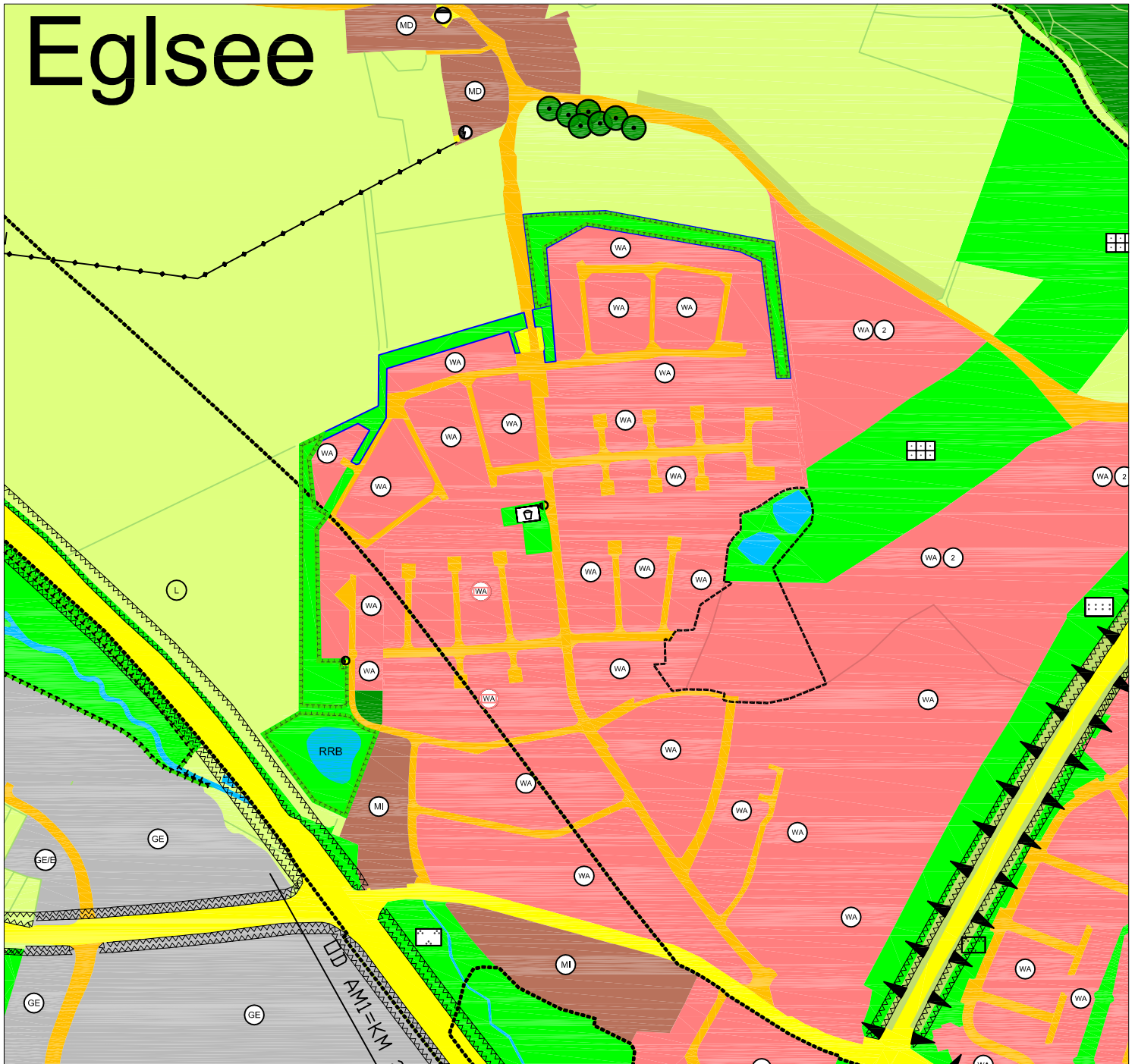
Ausschnitt aus dem rechtswirksamen Flächennutzungs- und Landschaftsplan
der Stadt Amberg (zuletzt geändert mit Wirkung vom 20.09.2019)






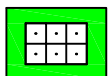
M= 1:5000

Referat für Stadtentwicklung und Bauen

Stadtplanungsamt Sachgebiet Bauleitplanung und Vermessung



Legende:

-  Geltungsbereich der 142. Änderung
-  Straßenverkehrsfläche
-  Allgemeines Wohngebiet (§ 4 BauNVO)
-  Dauerkleingärten (§ 5 Abs. 2 Nr. 5 und Abs. 4 BauGB)