

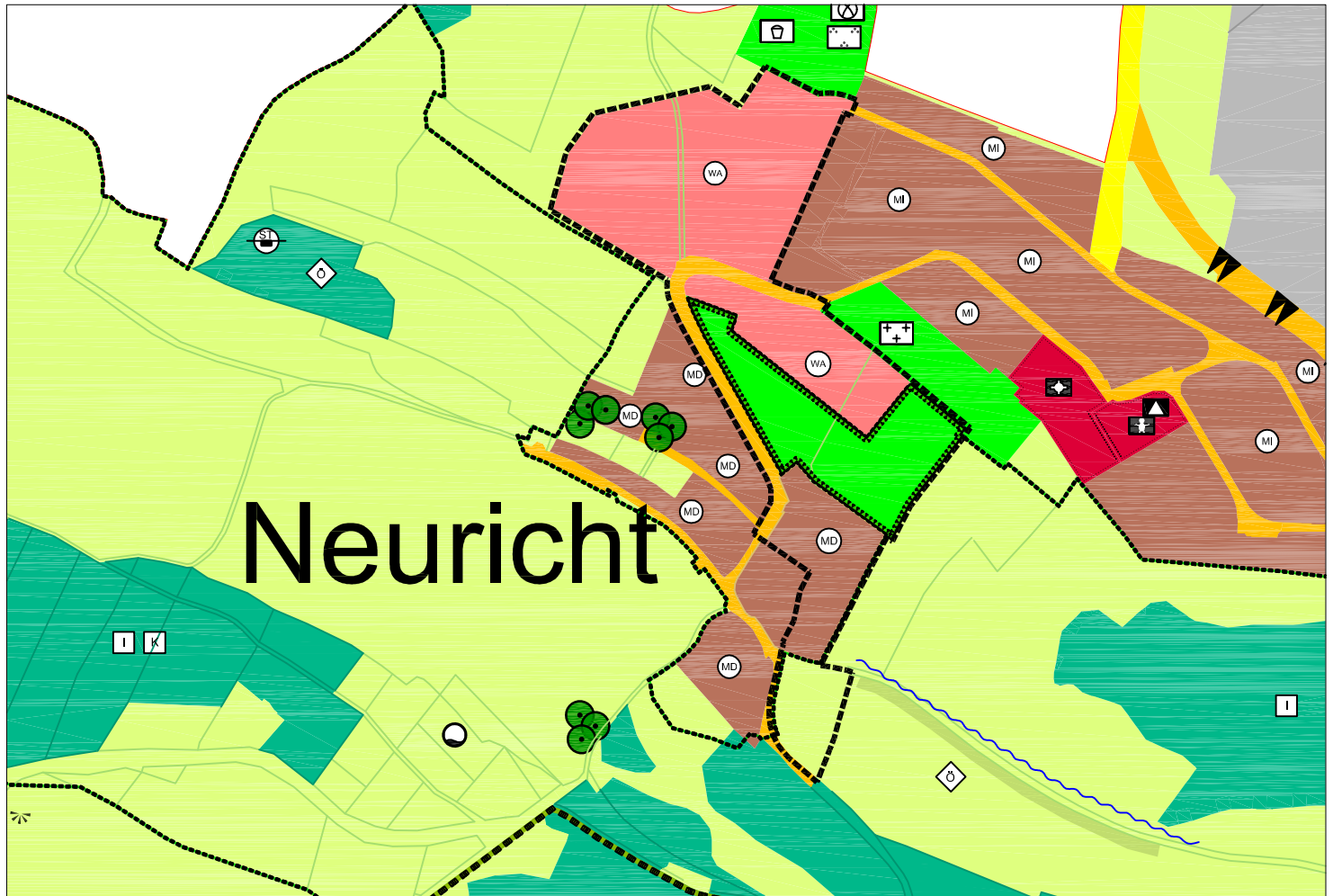
135. Änderung des Flächennutzungs- und Landschaftsplan der Stadt Amberg (in der Fassung vom 04.12.2019)

Norden



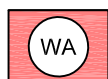




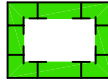

M= 1:5000

Referat für Stadtentwicklung und Bauen

Stadtplanungsamt Sachgebiet Bauleitplanung und Vermessung



Legende:

-  Geltungsbereich der 135. Änderung
-  Straßenverkehrsfläche
-  Allgemeines Wohngebiet (§ 4 BauNVO)
-  Dorfgebiet (§ 5 BauNVO)
-  Öffentliche Grünfläche (§ 5 Abs. 2 Nr. 5 und Abs. 4 BauGB)
-  Fläche für die Landwirtschaft (§ 5 Abs. 2 Nr. 9 und Abs. 4 BauGB)
-  Umgrenzung von Schutzgebieten und Schutzobjekten im Sinne des Naturschutzrechts (§ 5 Abs. 4 BauGB)
-  Umgrenzung von Flächen für Maßnahmen zum Schutz, zur Pflege und zur Entwicklung von Natur und Landschaft (§ 5 Abs. 2 Nr. 10 und Abs. 4 BauGB)
-  Orientierungsgrenzen