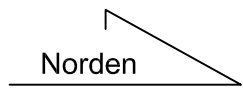


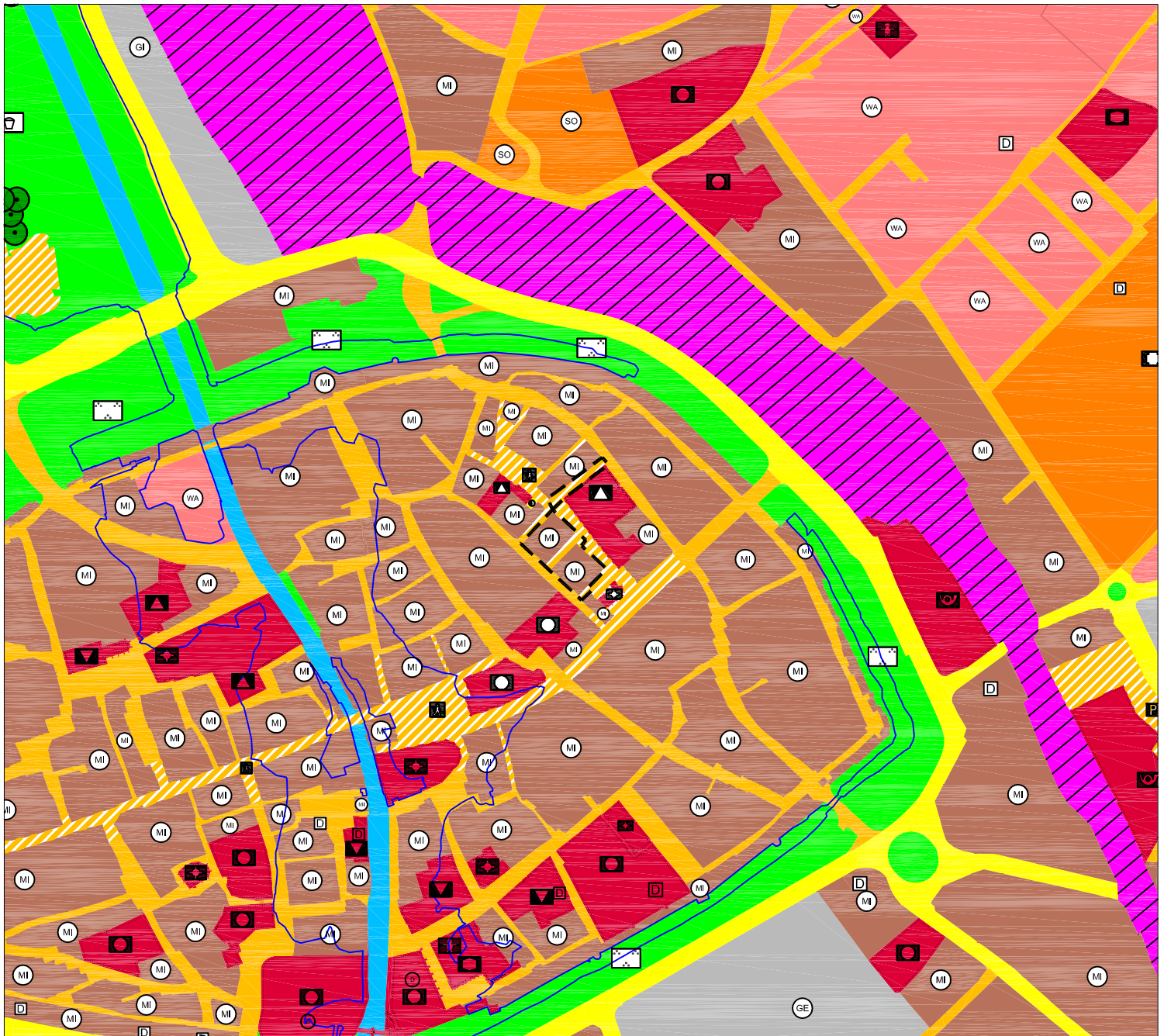
Ausschnitt aus dem rechtswirksamen Flächennutzungs- und Landschaftsplanes der Stadt Amberg

zuletzt geändert mit Wirkung vom 19.05.2017


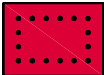





M= 1:5.000

Referat für Stadtentwicklung und Bauen
Stadtentwicklungsamt Sachgebiet Stadtplanung



Legende:

- Geltungsbereich der geplanten 128. Änderung
-  Mischgebiet (§ 6 BauNVO)
-  Gemeinbedarfsfläche
-  Verkehrsfläche besonderer Zweckbestimmung
-  Schule
-  Fußgängerbereich