







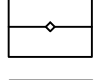
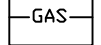
133. Änderung des rechtswirksamen Flächennutzungs- und Landschaftsplans
der Stadt Amberg in der Fassung vom 21.02.2018

Vorlage 005/0018/2018
Anlage 2

Norden
M= 1:5000

Referat für Stadtentwicklung und Bauen
Stadtplanungsamt Sachgebiet Bauleitplanung und Vermessung

Legende:

-  Geltungsbereich der 133. Änderung
-  Änderungsbereiche
-  Fläche für Wald (§ 5 Abs. 2 Nr. 9 und Abs. 4 BauGB)
-  Fläche für Landwirtschaft (§ 5 Abs. 2 Nr. 9 und Abs. 4 BauGB)
-  Industriegebiet (§ 9 BauNVO)
-  Industriegebiet mit Einschränkung (§ 9 BauNVO)
-  Hauptversorgungsleitungen unterirdisch (Hauptwasserleitung)
-  Gasleitung (Schutzstreifen 5-10 m)

