




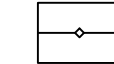
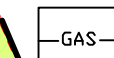


Norden

M= 1:5000

Referat für Stadtentwicklung und Bauen
Stadtplanungsamt Sachgebiet Bauleitplanung und Vermessung

Legende:

-  Geltungsbereich der 133. Änderung
-  Änderungsbereiche
-  Fläche für Wald (§ 5 Abs. 2 Nr. 9 und Abs. 4 BauGB)
-  Fläche für Landwirtschaft (§ 5 Abs. 2 Nr. 9 und Abs. 4 BauGB)
-  allgemein ökologisch bedeutsamer Wald
-  Hauptversorgungsleitungen unterirdisch (Hauptwasserleitung)
-  Gasleitung (Schutzstreifen 5-10 m)

