

Ausschnitt aus dem rechtswirksamen Flächennutzungs- und Landschaftsplan
der Stadt Amberg (zuletzt geändert mit Wirkung vom 19.05.2017)

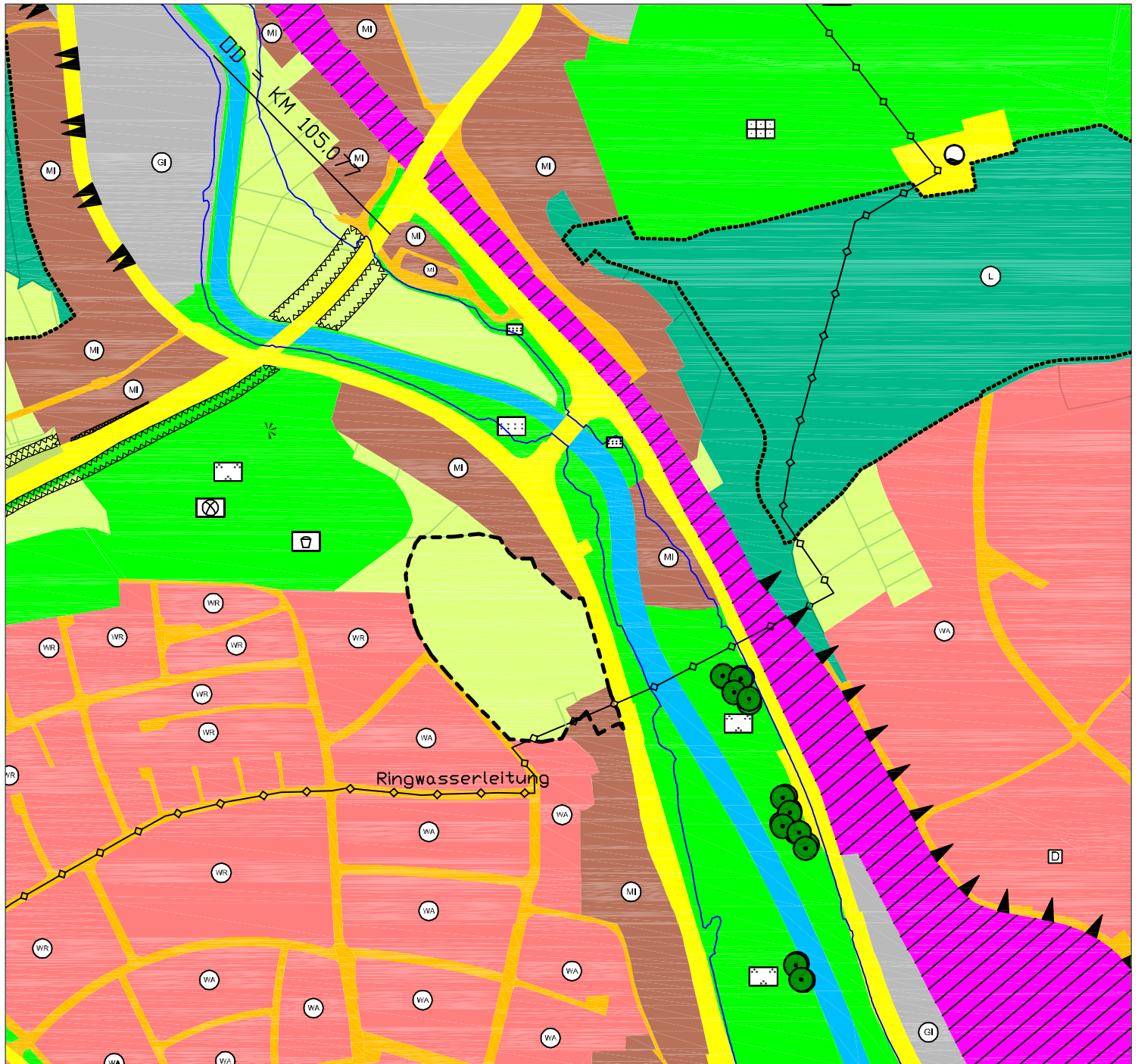
Norden

M= 1:5000






Referat für Stadtentwicklung und Bauen

Stadtplanungsamt

Sachgebiet Bauleitplanung und Vermessung



Legende:

-  Geltungsbereich der 126. Änderung
-  Fläche für Landwirtschaft
(§ 5 Abs. 2 Nr. 9 BauGB)
-  Mischgebiet (§ 6 BauNVO)
-  Orientierungsgrenzen
-  Ringwasserleitung