
















Zeichenerklärung

- | | | | |
|--|---|---|--|
| ----- | Geltungsbereich Bebauungsplan | —•—•— | Elektro-Hochspannungsfreileitung |
|  | Gewerbegebiet |  | Fläche für Versorgungsanlagen Abfall |
|  | Gewerbegebiet mit Einschränkung |  | Fläche für Versorgungsanlagen Elektrizität |
|  | Sonstiges Sondergebiet großflächiger Einzelhandel |  | öffentliche Grünfläche |
|  | Sondergebiet mit Einschränkung |  | private Grünfläche |
|  | Hauptstraßenverkehrsfläche |  | Regenrückhaltebecken |
|  | Straßenverkehrsfläche |  | Gemeinschaftsstellplatzanlage |
| DD AM30=KM 7.207 | Ortsdurchfahrtsgrenze für klassifizierte Straßen |  | Bäume anpflanzen |
| | |  | Aktive Lärmschutzmaßnahme |
| | |  | Stadtgrenze |

