


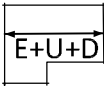
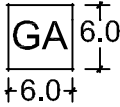







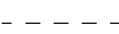
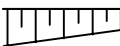
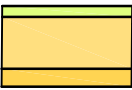


B. FESTSETZUNGEN DURCH PLANZEICHEN:

	Zweckbindung	Private Grünfläche
		Waldfläche
		landwirtschaftliche Fläche
		Erdgeschossige Bauweise mit Untergeschoss, Satteldach / Walmdach 15°-25° Dachneigung
		Garagen
		zu erhaltende Laubbäume
		zu erhaltende Hecken oder Sträucher
		Waldabstand (30m)
		Geh- Fahr und Leitungsrechte (incl. Kanal) zugunsten Parzelle 14 und der Stadt Amberg
1570 qm		gerundete Grundstücksgrößen

C. HINWEISE:

	Bestehende Gebäude	5	Bestehende Hausnummern
	Biotopkartierung	450	Höhenschichten
	Bestehende Grundstücksgrenzen	②	laufende Parzellennummern
	Geplante Grundstücksgrenzen		Böschung
2457	Flurstücksnummern		
	Bankett Straße Gehweg		Verkehrsfläche

Regenwasser sollte in Zisternen gesammelt und als Brauchwasser genutzt werden. Sofern Niederschlagswasser versickert werden soll, ist die Niederschlagswasserfreistellungsverordnung einschließlich der hierzu ergangenen Technischen Regeln zu beachten. Beim Bau von Regenwassernutzungsanlagen darf gemäß § 17 Abs. 2 Trinkwasserverordnung, keine feste Verbindung zwischen Trink- und Betriebswasserinstallation vorhanden sein.