





Anlage 1 : Lageplan mit Grabungsflächen
Vorlage 005/0033/2017

Bürgerstadtareal Amberg

Hier: Archäologische Grabungsflächen

-  Fläche eins (exakt)
-  Fläche zwei (exakt)
-  Fläche drei (zu untersuchender Bereich)
-  Fläche vier (zu untersuchender Bereich)

ohne Maßstab



STADT AMBERG
REFERAT FÜR STADTENTWICKLUNG UND BAUEN
STADTPLANUNGSAMT, 5.1.1
STEINHOFGASSE 2
92224 AMBERG