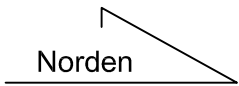
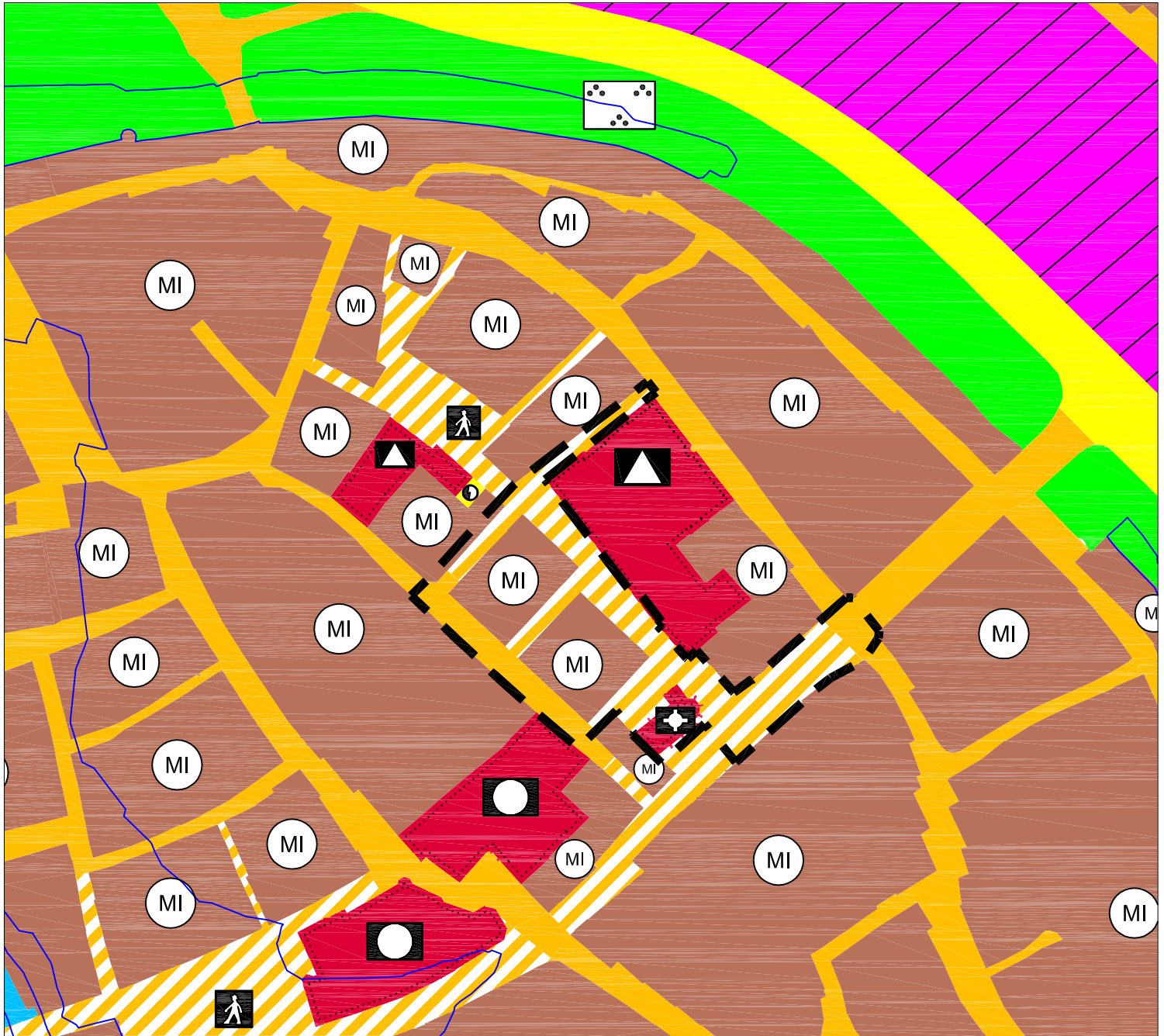


Ausschnitt aus dem rechtswirksamen Flächennutzungs- und Landschaftsplanes der Stadt Amberg in der Fassung vom 05.08.2016










M= 1:2000

Referat für Stadtentwicklung und Bauen
Stadtentwicklungsamt Sachgebiet Stadtplanung



Legende:

- Geltungsbereich der geplanten 128. Änderung
-  Mischgebiet (§ 6 BauNVO)
-  Gemeinbedarfsfläche
-  Fläche für Versorgungsanlagen
-  Straßenverkehrsfläche
-  Kirche
-  Schule
-  Verkehrsfläche besonderer Zweckbestimmung
-  Fußgängerbereich
-  Trafo