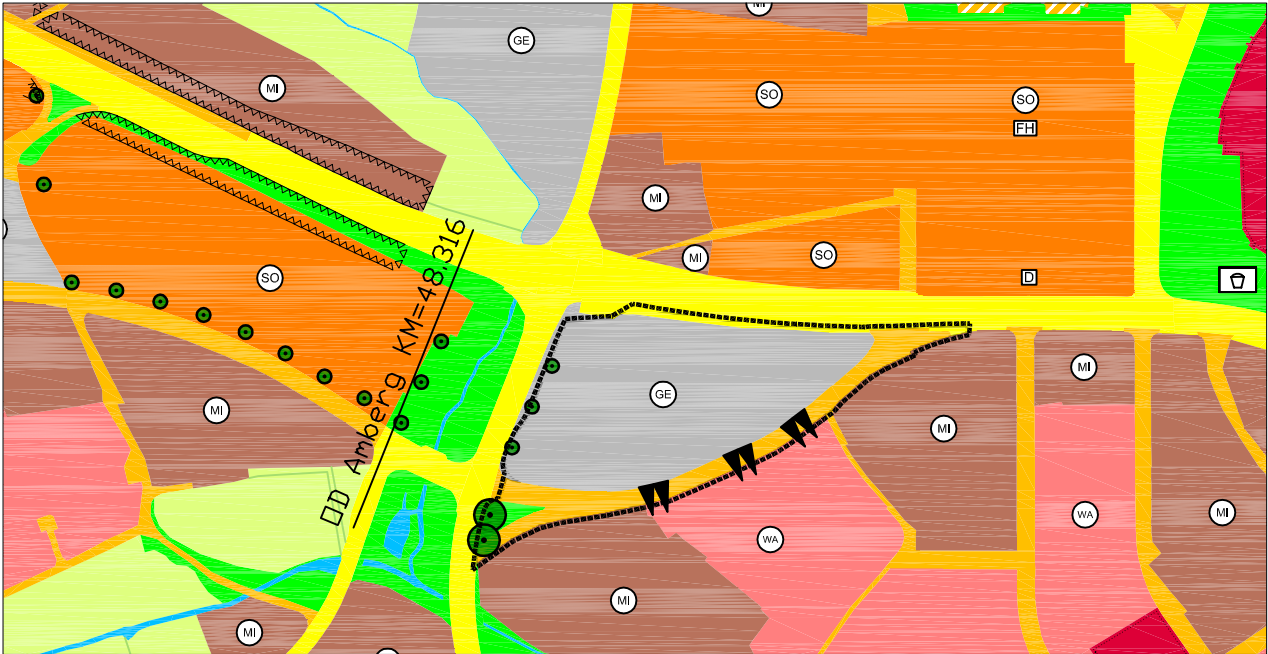


Ausschnitt aus dem rechtswirksamen Flächennutzungs- und Landschaftsplan der Stadt Amberg ( zuletzt geändert mit Wirkung vom 18.09.2015 )

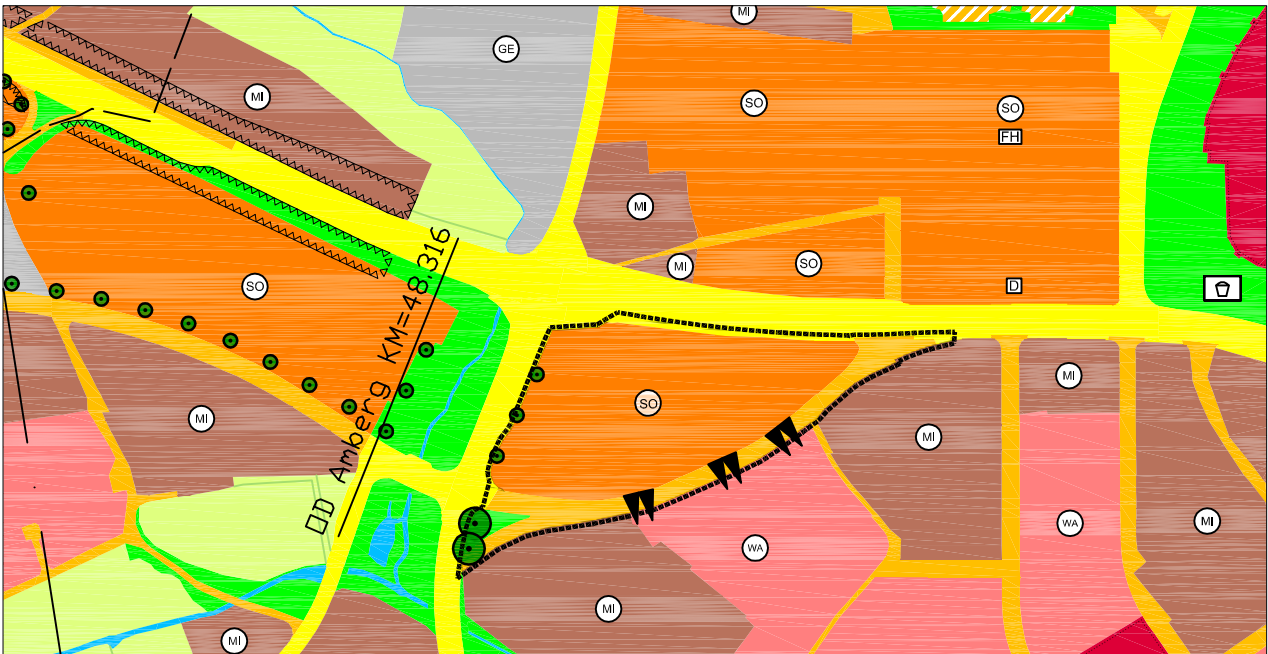
M= 1:5000









Norden



Entwurf der 123. Änderung des Flächennutzungs- und Landschaftsplans der Stadt Amberg ( Fassung vom 02.03.2016 )

M= 1:5000



- |   |   |   |   |
|---|---|---|---|
|  | Geltungsbereich der 123. Änderung       |  | Straßenverkehrsfläche   |
|  | Sondergebiet großflächiger Einzelhandel |  | Öffentliche Grünfläche (§ 5 Abs. 2 Nr. 5 und Abs. 4 BauGB)  |
|  | Hauptstraßenverkehrsfläche              |  | Gewerblicher Lärm; Gewerbefläche, deren Planungsrichtpegel >5 dB(A) über den angrenzenden Bauflächen liegt (nach DIN 18005) |
|  | Bäume erhalten                          |  | Bäume anpflanzen  |