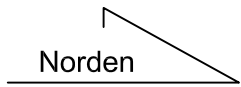


120. Änderung des Flächennutzungs- und Landschaftsplan der Stadt Amberg
(i.d.F. vom 06.05.2015)









M= 1:2000

Referat für Stadtentwicklung und Bauen
Stadtentwicklungsamt Sachgebiet Stadtplanung



Zeichenerklärung

-  Geltungsbereich der 120. Änderung
-  Sondergebiet (Parken, Lebensmitteleinzelhandel, Gastronomie)
-  Hauptstraßenverkehrsfläche
-  Straßenverkehrsfläche
-  Mischgebiet
-  Überschwemmungsgebiet der Vils (HQ 100 Berechnung)