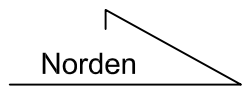


Ausschnitt aus dem rechtswirksamen Flächennutzungs- und Landschaftsplan
(zuletzt geändert mit Wirkung vom 06.03.2015)









M= 1:2000

Referat für Stadtentwicklung und Bauen
Stadtentwicklungsamt Sachgebiet Stadtplanung



Zeichenerklärung

-  Geltungsbereich der 120. Änderung
-  Parkanlage
-  Hauptstraßenverkehrsfläche
-  Straßenverkehrsfläche
-  Mischgebiet
-  Überschwemmungsgebiet der Vils (HQ 100 Berechnung)