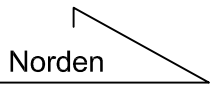
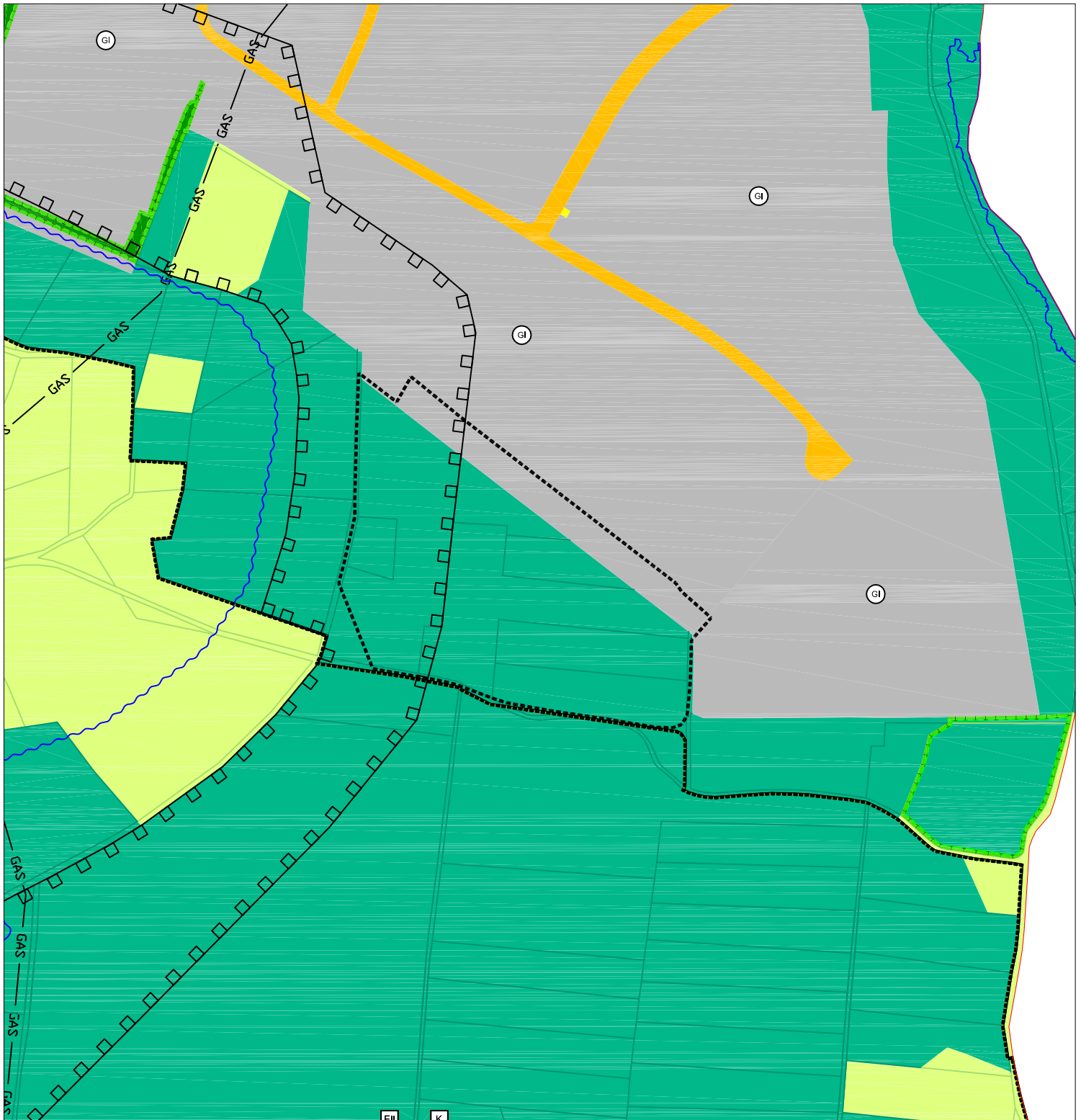


Ausschnitt aus dem rechtswirksamen Flächennutzungs- und Landschaftsplan
der Stadt Amberg (zuletzt geändert mit Wirkung vom 16.01.2015)




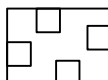


M= 1:5000

Referat für Stadtentwicklung und Bauen
Stadtentwicklungsamt Sachgebiet Stadtplanung



Legende:

- | | | | |
|---|---------------------------------------|---|---|
|  | Geltungsbereich der 90. FNP- Änderung |  | Fläche für Wald (§ 5 Abs. 2 Nr. 9 und Abs. 4 BauGB) |
|  | Industriegebiet |  | Grenze der flächenhaften Biotope (Kartierung 1974/75) |