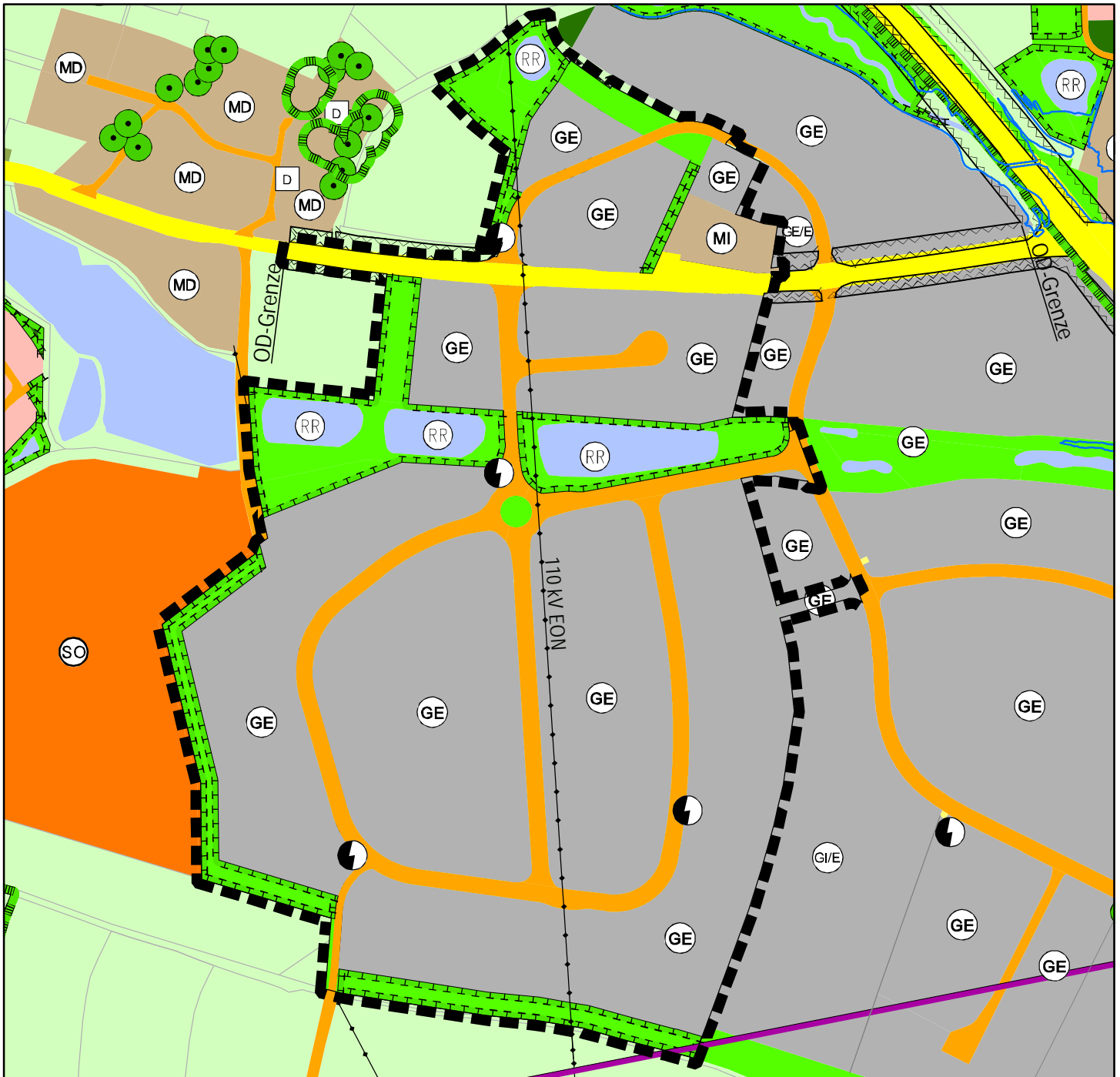

















M = 1:5.000

Referat für Stadtentwicklung und Bauen
Stabsstelle Flächennutzungsplan, überörtliche Planung



Legende

- | | | | |
|---|--|---|--|
|  | Geltungsbereich der 139. Änderung |  | Versorgungsanlagen (hier: Elektrizität) |
|  | Gewerbegebiete |  | Umgrenzung von Flächen für Maßnahmen zum Schutz, zur Pflege und zur Entwicklung von Natur und Landschaft |
|  | Mischgebiete |  | Umgrenzung der Schutzflächen, die von der Bebauung freizuhalten sind |
|  | Hauptstraßenverkehrsflächen |  | Hauptversorgungs- und Hauptabwasserleitungen oberirdisch |
|  | Straßenverkehrsflächen |  | OD-Grenze |
|  | Öffentliche Grünflächen |  | Nordgrenze der Fläche für den Luftverkehr (Segelfluggelände) |
|  | Regenrückhaltebecken (hier: Wasserflächen) | | |