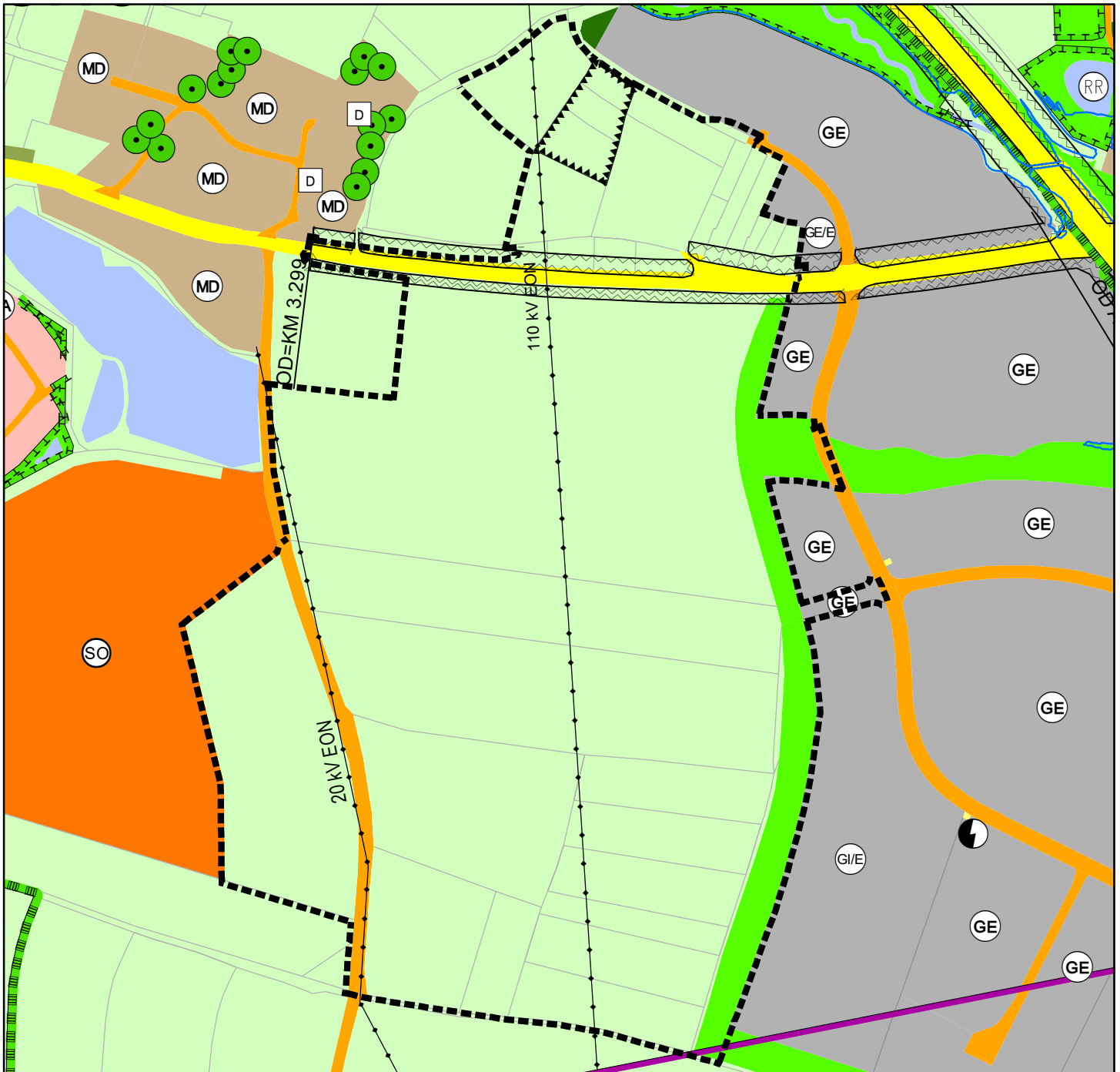
















M = 1:5.000

Referat für Stadtentwicklung und Bauen  
Stabsstelle Flächennutzungsplan, überörtliche Planung



## Legende

- |   |                                   |   |  |
|---|-----------------------------------|---|--|
|  | Geltungsbereich der 139. Änderung |  | Umgrenzung der Schutzflächen, die von der Bebauung freizuhalten sind |
|  | Flächen für die Landwirtschaft    |  | Hauptversorgungs- und Hauptabwasserleitungen oberirdisch             |
|  | Hauptstraßenverkehrsflächen       |  | Lageplatz  |
|  | Straßenverkehrsflächen            |  | Ortsdurchfahrtsgrenze für klassifizierte Straßen                     |
|  | Gewerbegebiete                    |  | Umgrenzung der Flächen für den Luftverkehr (Segelfluggelände)        |
|  | Öffentliche Grünflächen           |  | Orientierungsgrenzen   |