



KECK-Atlas Amberg



AMBERG

Jugendhilfeplanung Amberg

Warum gibt es den KECK-Atlas in Amberg?

- Politische Entscheidung 2014
- Ansiedlung im Jugendamt, da damals auf Kinder spezialisiert
- Zwischenzeitlich Erweiterung
- 2021 Restart KECK-Atlas Amberg



KECK

KECK-Atlas


in der Stadt Amberg weiterhin wichtig!

Der KECK-Atlas soll in der Stadt Amberg weiterhin genutzt werden, um Sozialdaten darzustellen.



Online zu finden unter:

www.keck-atlas.de/keck



Oder unter:

www.amberg.de



[Stadt Amberg / Rathaus / Standortprofil / Zahlen & Fakten](#)

Zahlen & Fakten

- [Sozialdaten \(Keck-Atlas\)](#) 

- [Wahlen in Amberg](#)

➤ Was bringt der KECK-Atlas?



Datengrundlage
für Bericht-
erstattungen auf
verschiedenen
Ebenen möglich



Verschiedene
Darstellungs-
möglichkeiten für
Präsentationen:
Karten,
Diagramme, usw.



Übersicht durch
POI:
Spielplätze,
Schulen,
Kindergärten,
usw.



Verwaltung
transparent für
Bürger innen
gestalten =
Öffentlichkeits-
arbeit

Interne Nutzung

- Daten können nur für den internen Bereich eingepflegt werden = Nutzung durch angelegte städtische Mitarbeiter_innen im KECK-Atlas

Externe Nutzung

- Daten können öffentlich im Internet eingesehen werden. Beispiel: Wo befinden sich Kindertageseinrichtungen in der Stadt Amberg?

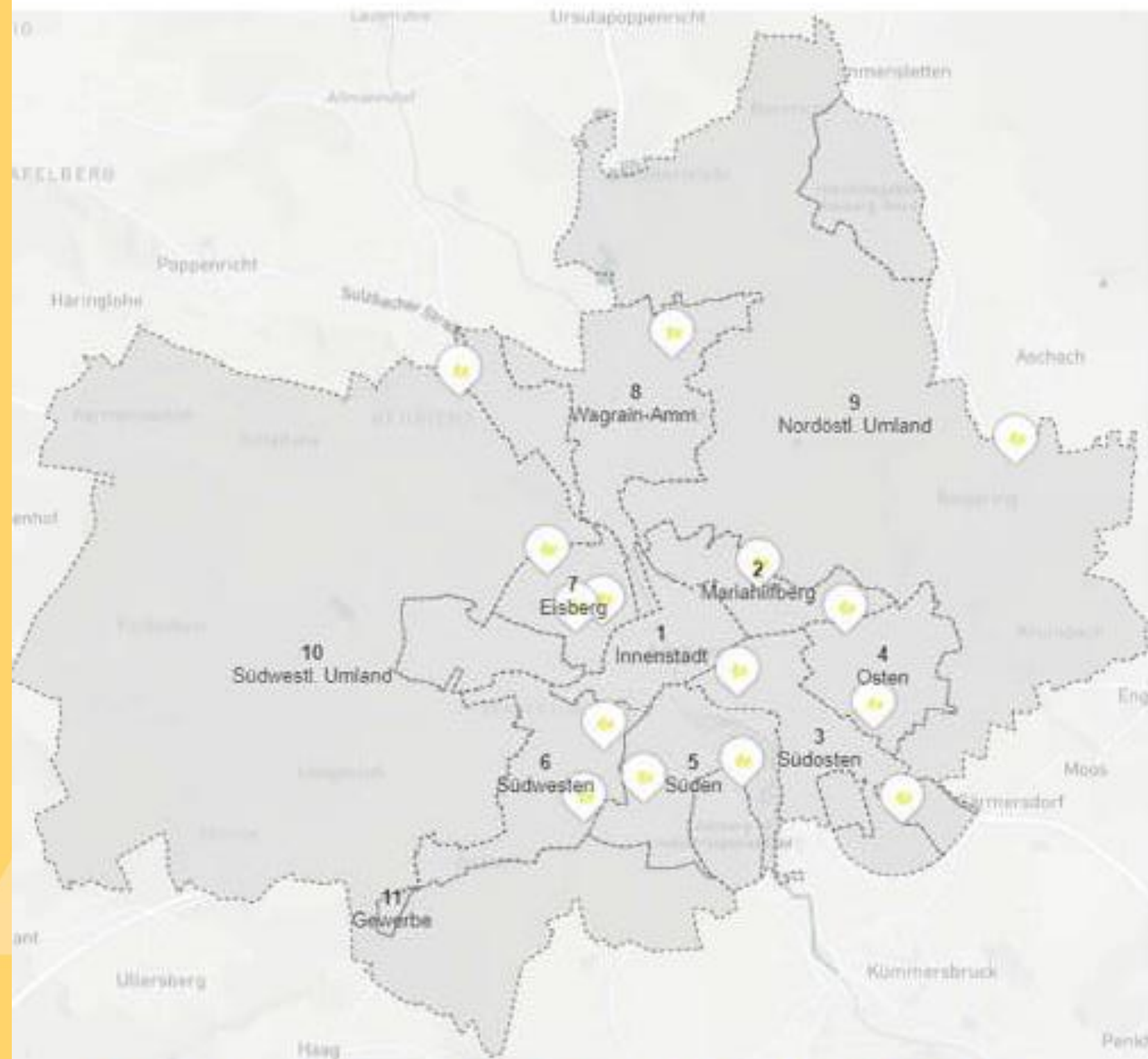


Abbildung 1 Grafische Darstellung der Kinderkrippen in Amberg 2020 (vgl. KECK-Atlas)

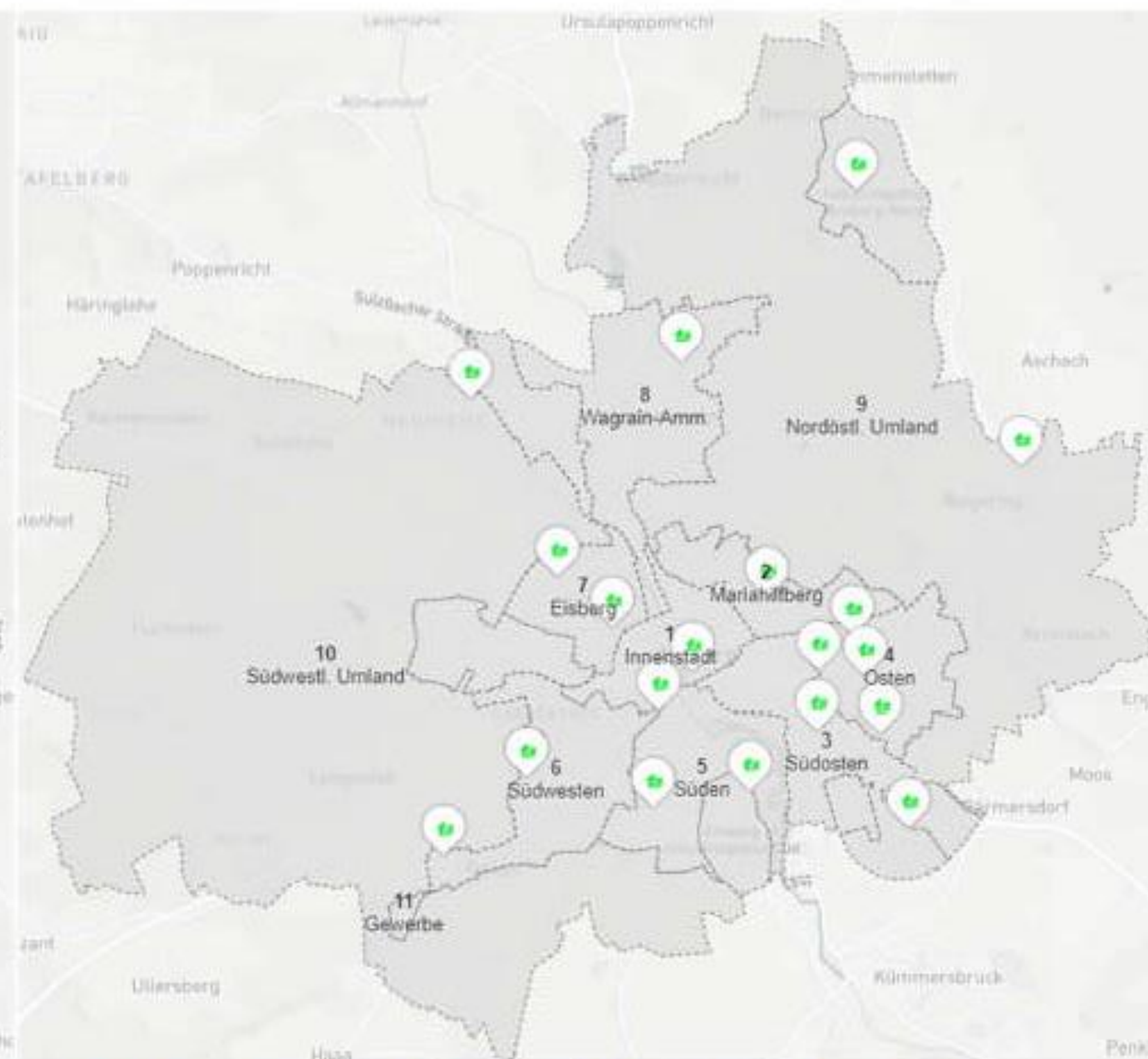
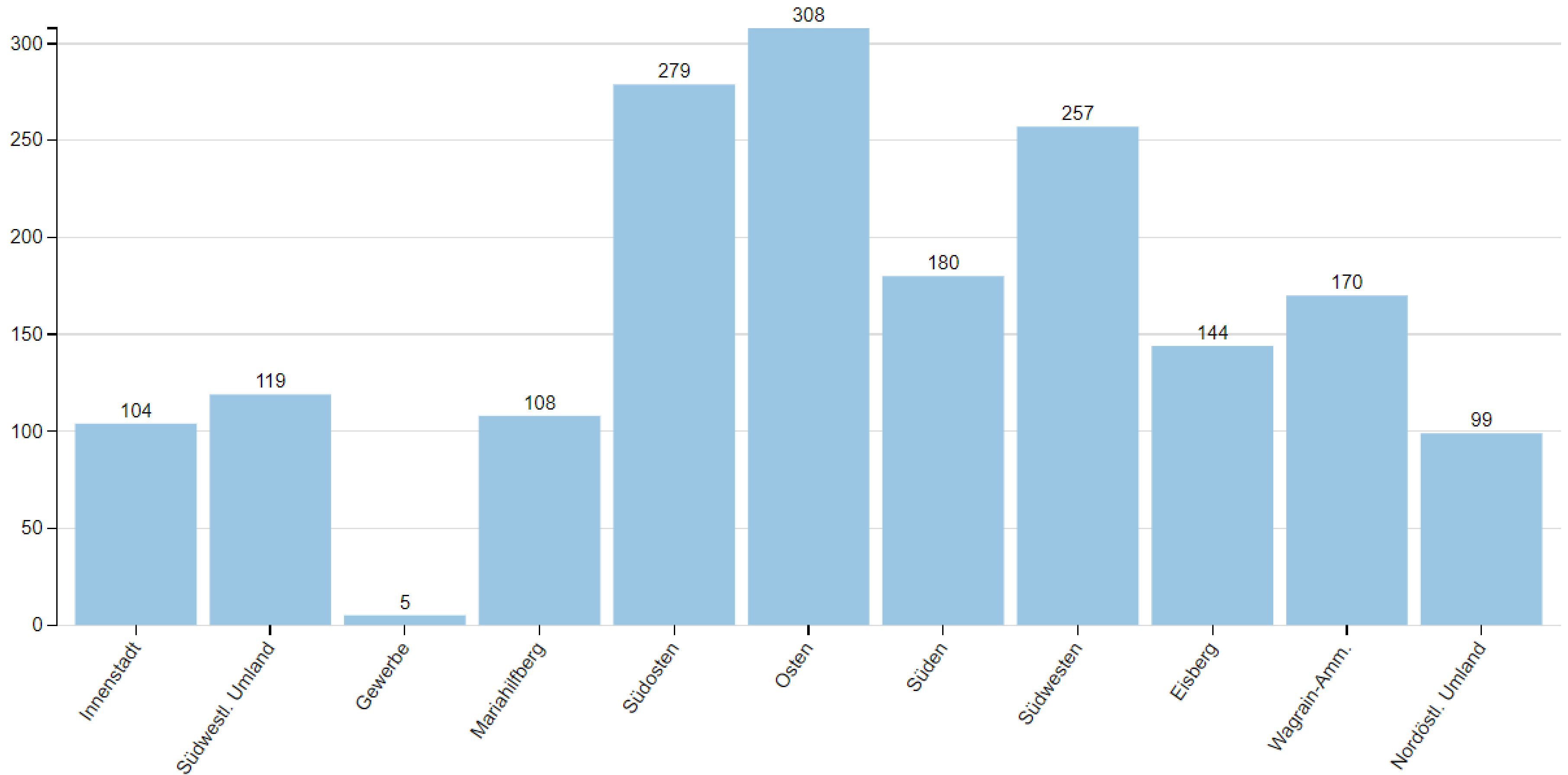


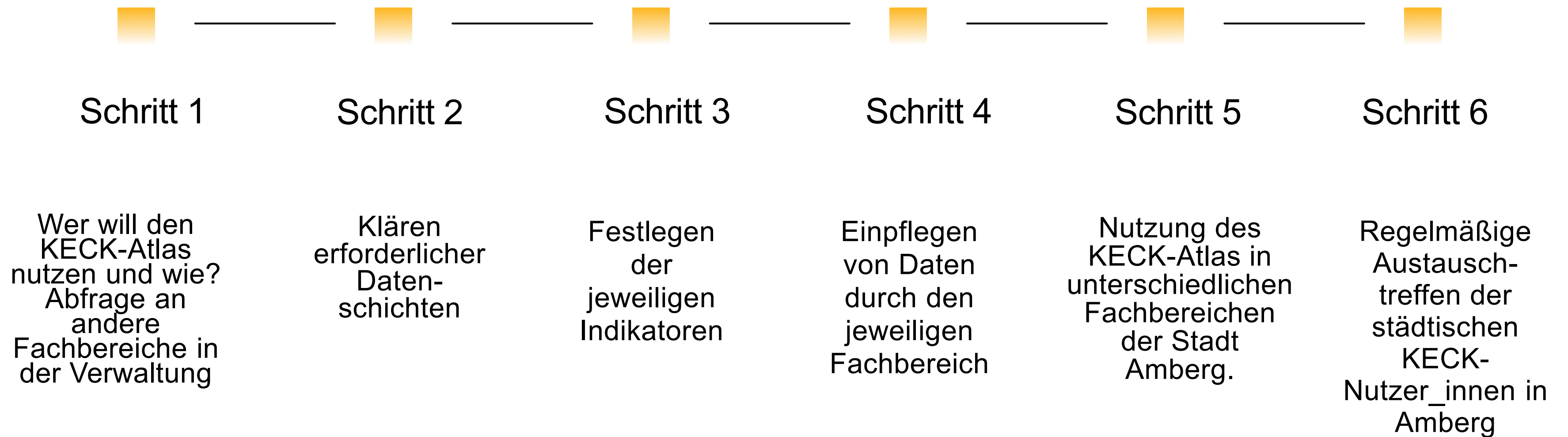
Abbildung 2 Grafische Darstellung der Kindergärten in Amberg 2020 (vgl. KECK-Atlas)

Planungsräume											
1	Innenstadt	3	Südosten	5	Süden	7	Eisberg	9	Nordöstl. Umland	11	Gewerbe
2	Mariahilfberg	4	Osten	6	Südwesten	8	Wagrain-Amm	10	Südwestl. Umland		

Anzahl der Kinder nach Altersspannen:

Anzahl der 10 bis unter 15-Jährigen 

» So geht es weiter



Herzlichen Dank
für Ihre
Aufmerksam-
keit

Jugendhilfeplanung Amberg



AMBERG