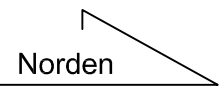
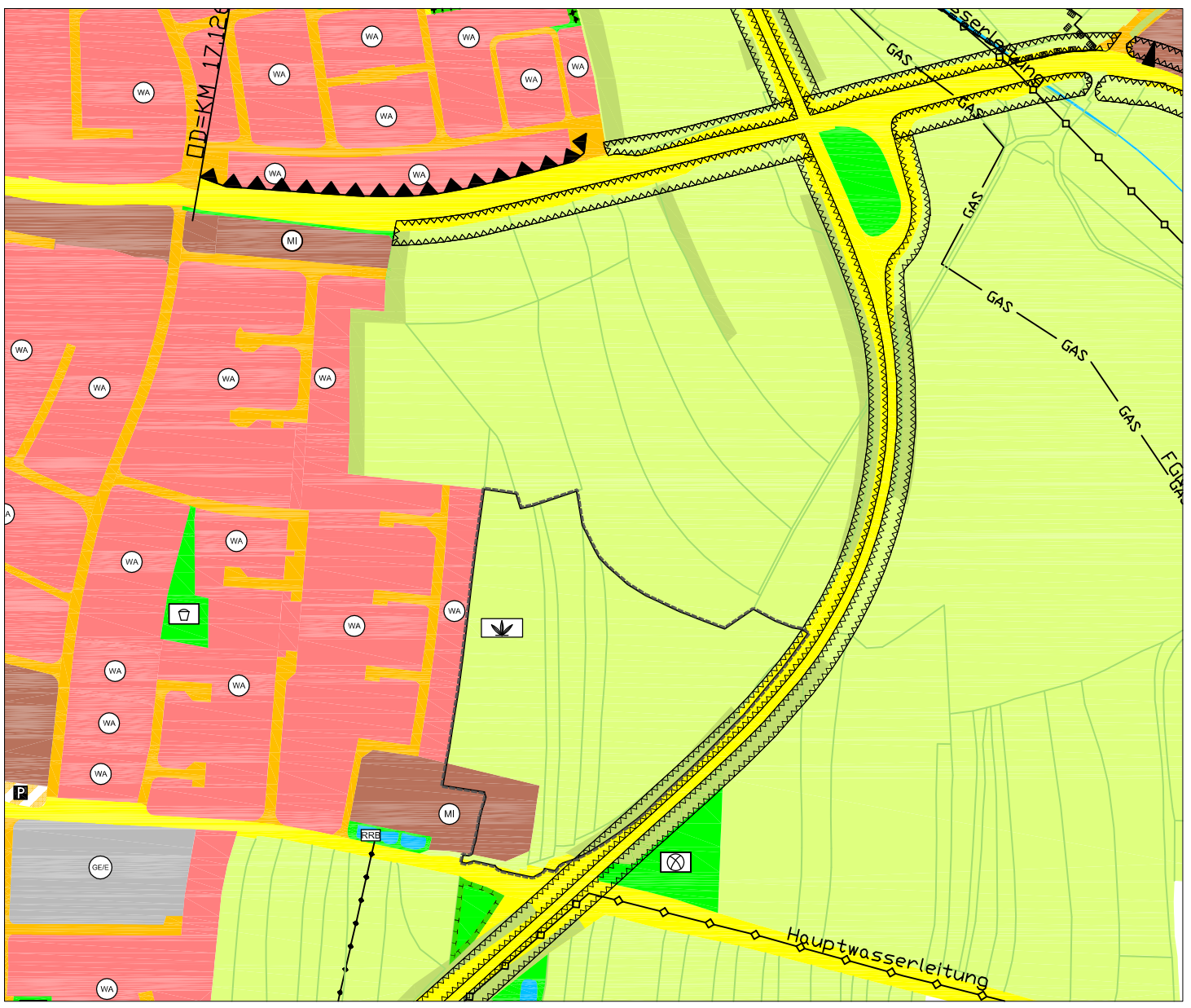


# Ausschnitt aus dem rechtswirksamen Flächennutzungs- und Landschaftsplan der Stadt Amberg (zuletzt geändert mit Wirkung vom 19.03.2021)











M= 1:5000

Referat für Stadtentwicklung und Bauen  
Stabstelle Mobilität, Verkehr, Flächennutzungsplan, überörtliche Planung



## Legende:

-  Geltungsbereich der 138. Änderung
-  Mischgebiet (§ 6 BauNVO)
-  Fläche für die Landwirtschaft (§ 5 Abs. 2 Nr. 9 und Abs. 4 BauGB)
-  Gärtnerei / Baumschule (§ 5 Abs. 2 Nr. 9 und Abs. 4 BauGB)
-  Hauptstraßenverkehrsfläche (§ 5 Abs. 2 Nr. 3 BauGB)
-  Anbauverbotszone für klassifizierte Straßen
-  Orientierungsgrenzen
-  Gehölzstreifen anpflanzen