














**Legende**

-  Fläche-Nummer
-  Zugangsweg der Flächen
-  Reihenbügelanlage - Einseitig
-  Reihenbügelanlage - Beidseitig
-  Doppelstockanlage - Einseitig
-  Doppelstockanlage - Beidseitig
-  B+R Umgriffsfläche
-  Überdachung
-  Sammelschleifanlage
-  Fahrrad Service Station (FSS)
-  DB Netz AG
-  DB Station&Service AG
-  Zaun



**Planinhalt**

**0656\_0134\_Amberg**

vorhandene Plätze: 88      Bahnkilometer: 67.1, 67.2  
 abgestellte Räder: 120  
 zu errichtene Plätze: 90

**DBImm Maps**

**Flächeninformation**

Maßstab  
**1 : 500**

Datum  
**07.05.2021**

Legende siehe Folgeseite

Format  
**DIN A4**

V20200224



© Deutsche Bahn AG, DB Immobilien, Nachdruck und Vervielfältigung jeder Art nur mit ausdrücklicher Genehmigung der Deutschen Bahn AG, DB Immobilien. © Bahnhofs- und Streckenpläne (IV): DB Netz AG, DB-GIS BahnGeodaten; © GeoBasis-DE / BKG 2018 (Hinweis: KEINE PLANERSTELLUNG MIT DIGITALEN ORTHOPHOTOS [DOP] AN EXTERNE); © ATKIS: Vermessungsverwaltungen der Länder; © Rechte, Akten, LM, Schutzstreifen, Kontakt: DB Energie GmbH (LEFFZ); Schutzgebiete: © DB Umwelt-Daten; © OpenStreetMap contributors, unter Open Database Licence ([www.openstreetmap.org/copyright](http://www.openstreetmap.org/copyright)); © BImA-Flächenpool: BImA - Sparte Bundesforst 2019; Bahnhöfe: © DB Station & Service AG; EBA-Lärmkartierung: © Eisenbahn-Bundesamt; DB Netz-Grenzen, Strecke/Hektometer, Integrierter Flächenpool (IFP): © DB Netz AG; Kompensationsflächen (FINK) © Fachinformationssystem Naturschutz und Kompensationen (FINK); PLZ: © Deutsche Post AG; Werbeträger: © Ströer DERG Media GmbH; UISSK, AIS: © Deutsche Bahn AG, DBImmobilien; Liegenschafts-/Vertriebs-Daten: © Deutsche Bahn AG, DBImmobilien; © ALKIS: Schleswig-Holstein: © GeoBasis-DE/LVermGeo SH ([www.LVermGeoSH.schleswig-holstein.de](http://www.LVermGeoSH.schleswig-holstein.de)); Hamburg: Freie und Hansestadt Hamburg, Landesbetrieb GeoInformation und Vermessung (2019) dl-de/by-2.0 ([www.govdata.de/dl-de/by-2-0](http://www.govdata.de/dl-de/by-2-0)); Bremen: © GeoBasis-DE / GeoInformation Bremen 2019, Die Verwendung der Daten unterliegt der Creative Commons Lizenz | Namensnennung | nicht kommerziell | keine Bearbeitung, CC BY-NC-ND (<http://creativecommons.org/licenses/by-nc-nd/4.0/>); Nordrhein-Westfalen: Land NRW (2019) dl-de/by-2.0 ([www.govdata.de/dl-de/by-2-0](http://www.govdata.de/dl-de/by-2-0)); Hessen: Datengrundlage: Hessische Verwaltung für Bodenmanagement und GeoInformation; Rheinland-Pfalz: © GeoBasis-DE / LVermGeo RP 2019; Bayern: Geobasisdaten: Bayerische Vermessungsverwaltung; Saarland: Geobasisdaten, © LVGL KB 1912/2019; Geobasisdaten, © LVGL 1KA 15328/2017; Berlin: © Geobasisdaten; Berlin; Brandenburg: Geobasisdaten; © GeoBasis-DE/LVB 2019; Mecklenburg-Vorpommern: © GeoBasis-DE/IM-V 2019; Freistaat Sachsen: GeoSN, dl-de/by-2.0; Sachsen-Anhalt: © GeoBasis-DE / LVermGeo LSA, [2019, B22-6002934-2019-6] Es gelten die Nutzungsbedingungen des LVermGeo LSA; Thüringen: © GDI-Th; Niedersachsen: Auszug aus den Geobasisdaten des Landesamtes für GeoInformation und Landesvermessung Niedersachsen, © 2019  LGLN  
 Baden-Württemberg: **Geobasisdaten © Landesamt für GeoInformation und Landentwicklung Baden-Württemberg ([www.lgl-bw.de](http://www.lgl-bw.de))**  
 Die Planinhalte beruhen auf Bestandsinformationen der Deutschen Bahn AG, DB Immobilien und sind nicht als rechtsverbindliche Eigentums- oder Besitznachweise geeignet. Für weitere Einzelheiten wenden Sie sich bitte an die zuständige Region der Deutschen Bahn AG, DB Immobilien. Eine Gewährleistung für die Richtigkeit, Vollständigkeit und Genauigkeit der Daten wird ausgeschlossen.