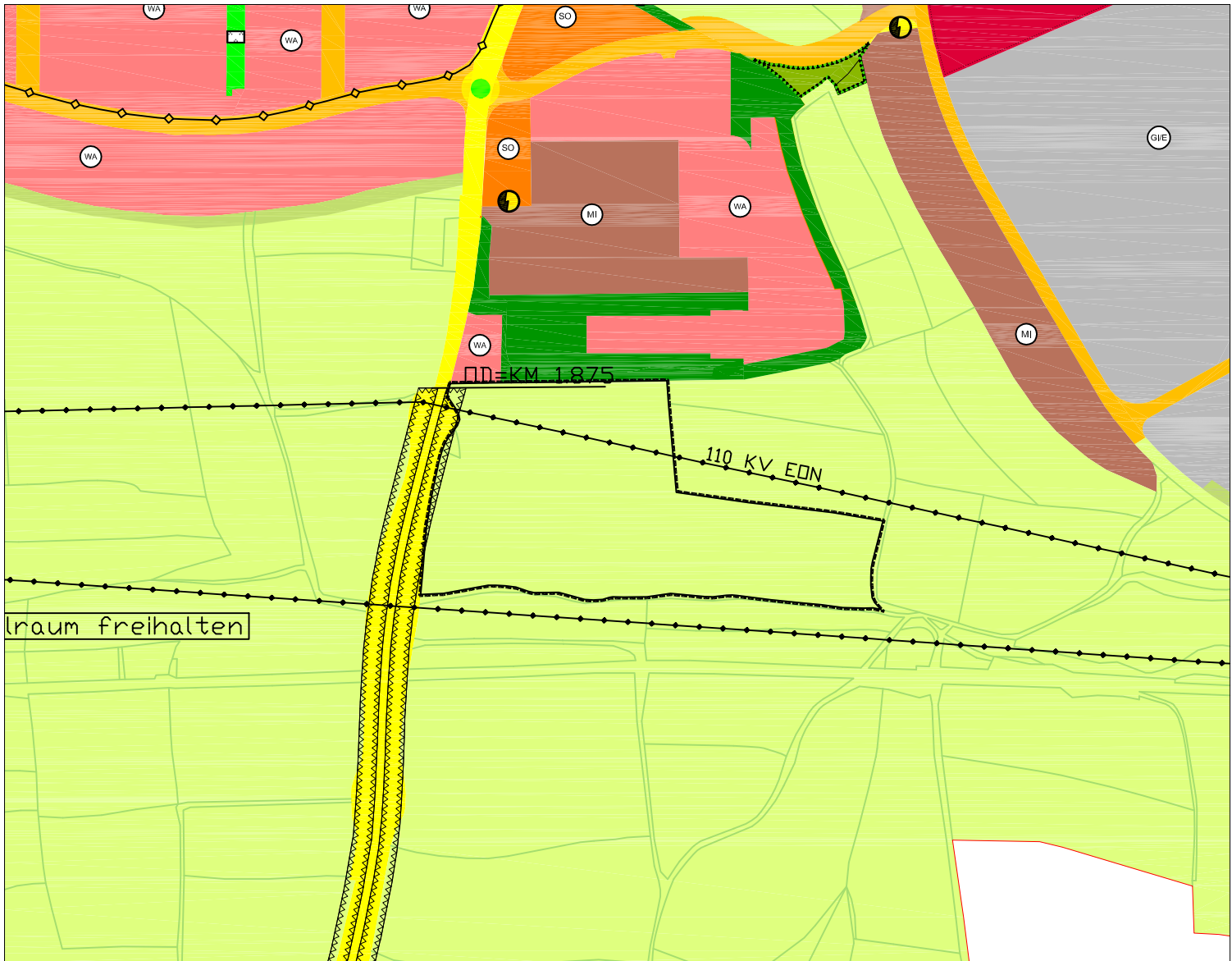





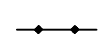
M= 1:5000

Referat für Stadtentwicklung und Bauen

Stabsstelle für Mobilität, Verkehr, Flächennutzungsplan, überörtliche Planung



### Legende:

-  Geltungsbereich der 148. Änderung
-  Fläche für die Landwirtschaft  
(§ 5 Abs. 2 Nr. 9 und Abs. 4 BauGB)
-  Anbauverbotszone für klassifizierte Straßen
-  110 KV - Leitung