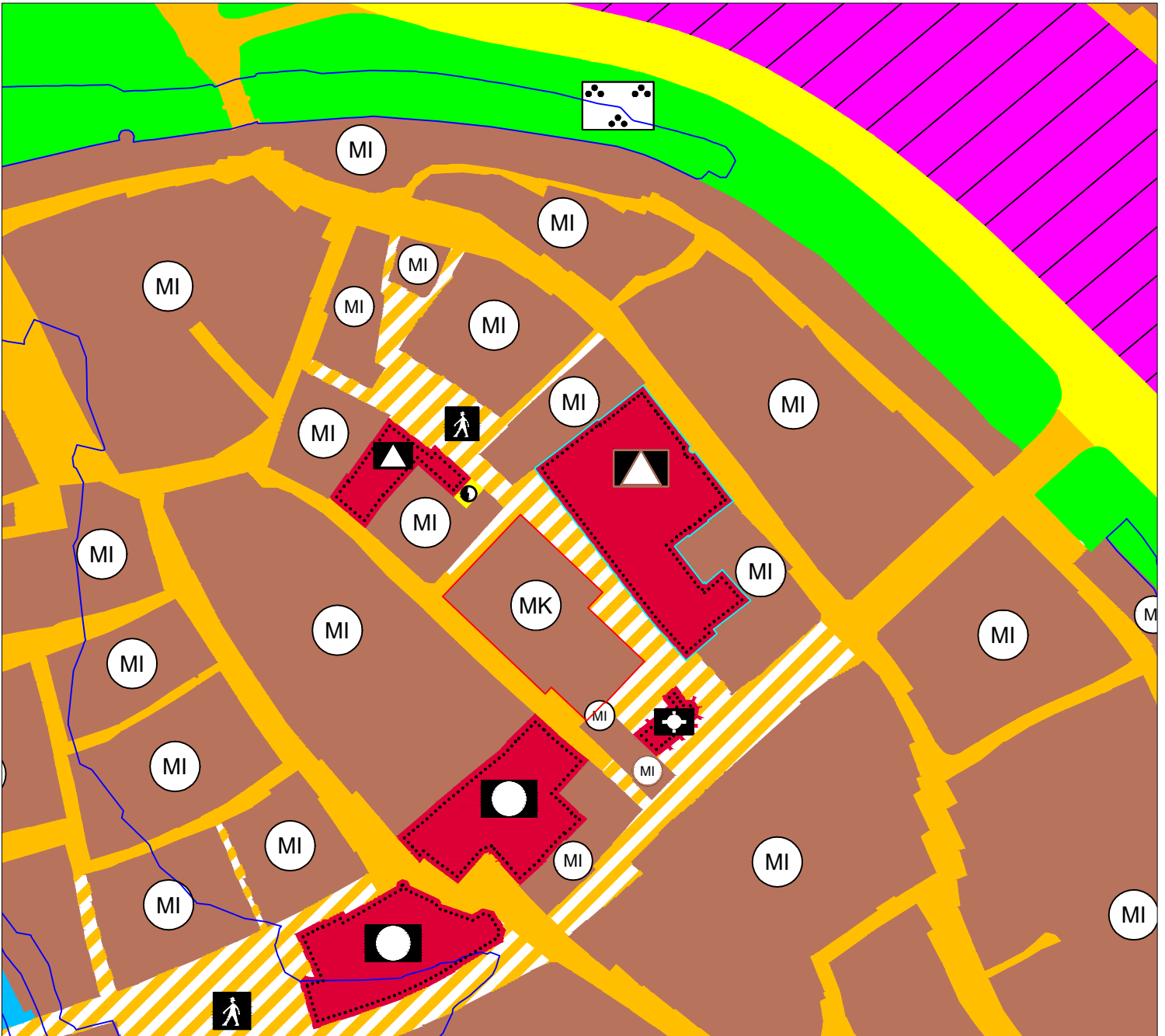


Ausschnitt aus dem rechtswirksamen Flächennutzungs- und Landschaftsplan der Stadt Amberg (zuletzt geändert mit Wirkung vom 05.06.2020)











Norden

M= 1:2000

Referat für Stadtentwicklung und Bauen
Stadtentwicklungsamt Sachgebiet Stadtplanung



Legende:

- | | | | | | |
|--|---|---|---------------------|---|-------------------------------|
|  | Kerngebiet (§ 7 BauNVO) |  | Fußgängerbereich |  | Fläche für Versorgungsanlagen |
|  | Mischgebiet (§ 6 BauNVO) |  | Gemeinbedarfsfläche |  | Trafo |
|  | Straßenverkehrsfläche |  | Kirche | | |
|  | Verkehrsfläche besonderer Zweckbestimmung |  | Schule | | |