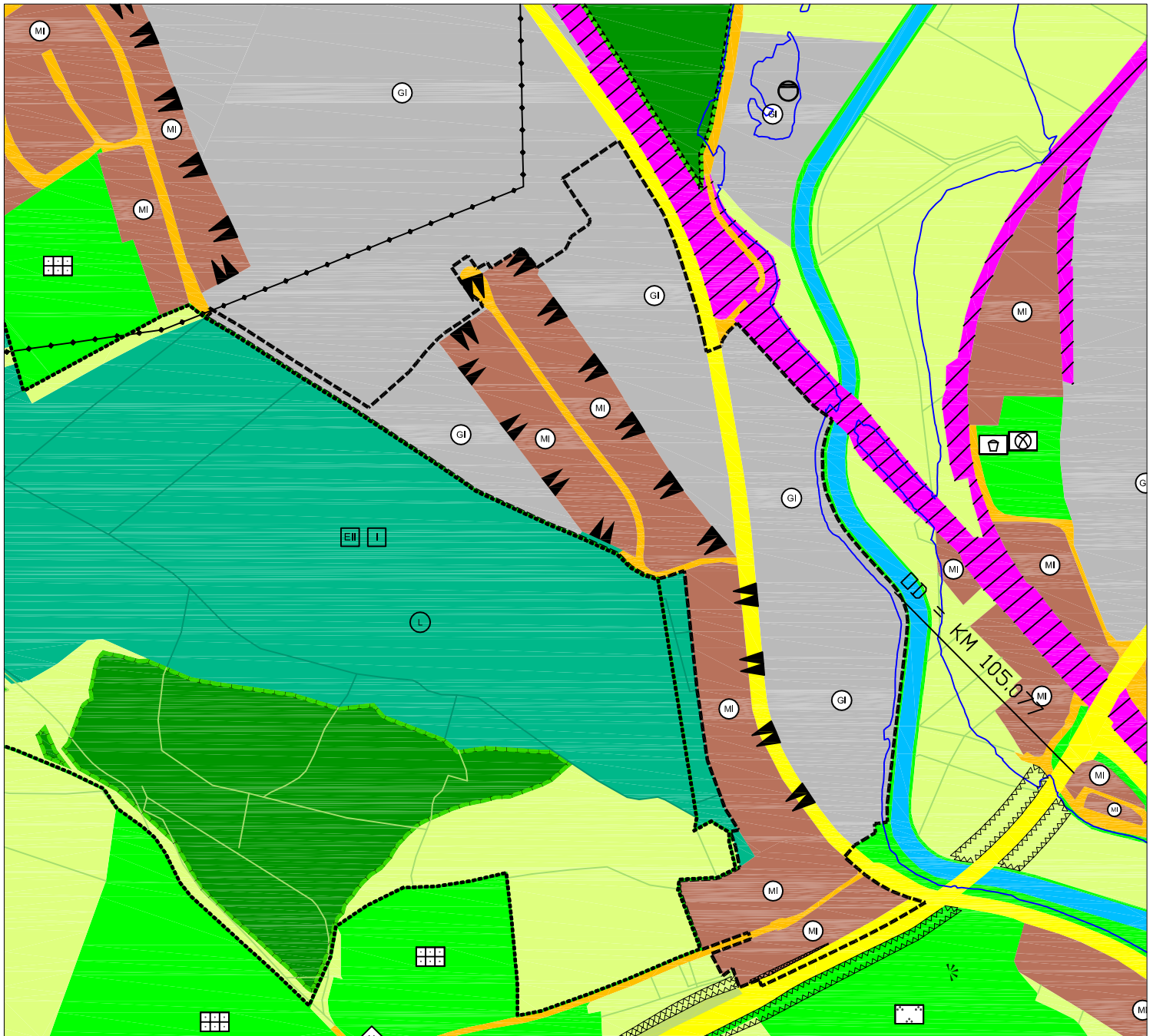


Ausschnitt aus dem rechtswirksamen Flächennutzungs- und Landschaftsplan  
der Stadt Amberg (zuletzt geändert mit Wirkung vom 05.06.2020)

Norden


M= 1:5000


Referat für Stadtentwicklung und Bauen  
Stabstelle für Mobilität, Verkehr, Flächennutzungsplan, überörtliche Planung





Legende:

--- Geltungsbereich der 136. FNP - Änderung


 Industriegebiet (§ 9 BauNVO)


 Mischgebiet (§ 6 BauNVO)


 Fläche für Wald (§ 5 Abs. 2 Nr. 9 b BauGB)

 Landschaftschutzgebiet

 Straßenverkehrsfläche

 Hauptstraßenverkehrsfläche

 Überschwemmungsgebiet der Vils und von Ammerbach, Krumbach und Fiederbach (HQ 100 - Berechnung)

 Gewerblicher Lärm; Gewerbefläche, deren Planungsrichtpegel >5 dB(A) über den angrenzenden Bauflächen liegt (nach DIN 18005)

 Anbauverbotszone für klassifizierte Straßen