

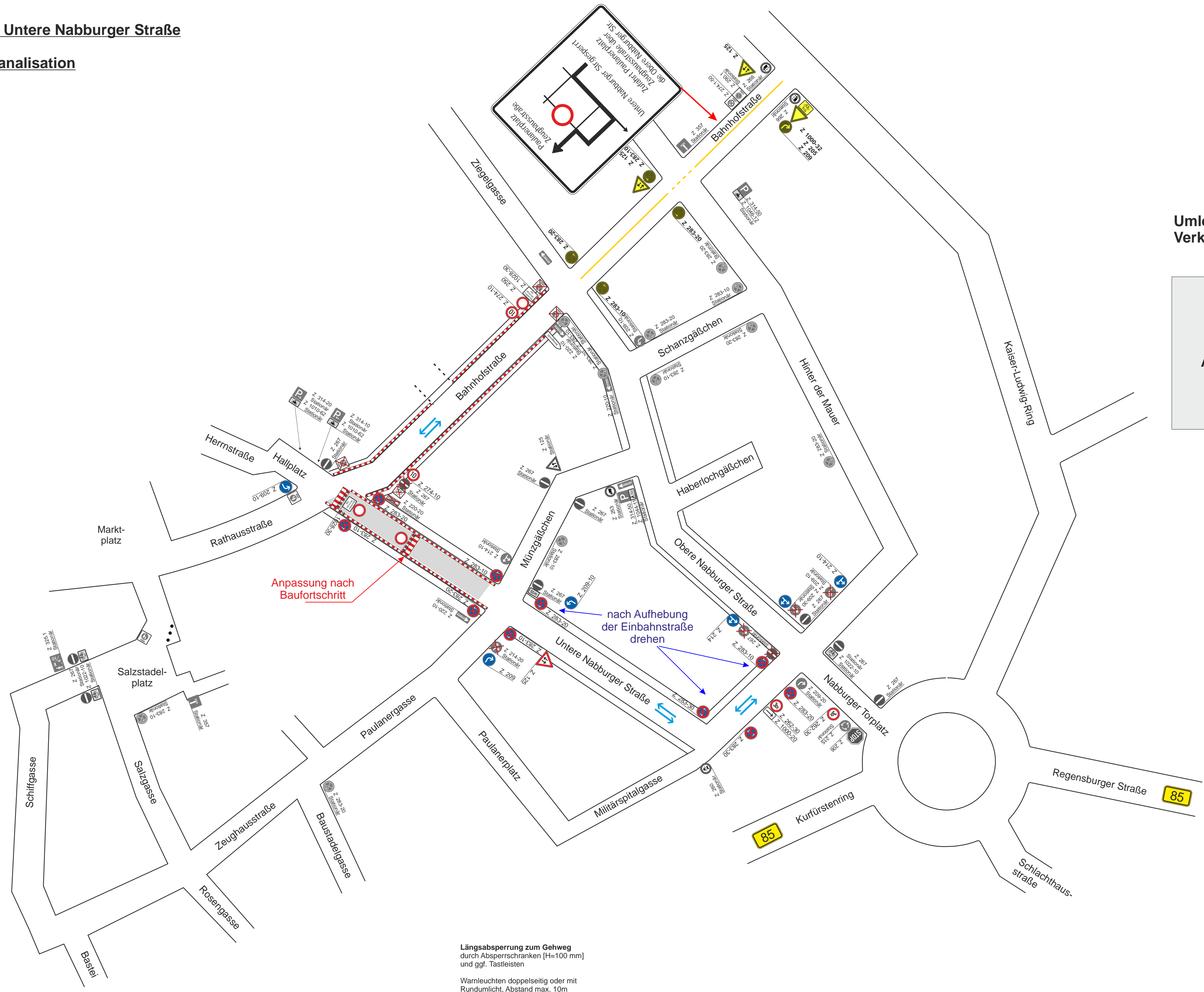
OL Amberg - Untere Nabburger Straße

Sanierung Kanalisation

Bauphase 1

Umleitungs- und Verkehrsführungsplan
ohne Maßstab

Bauphase 1
Länge ca.95m
Anschlusschacht am Hallplatz



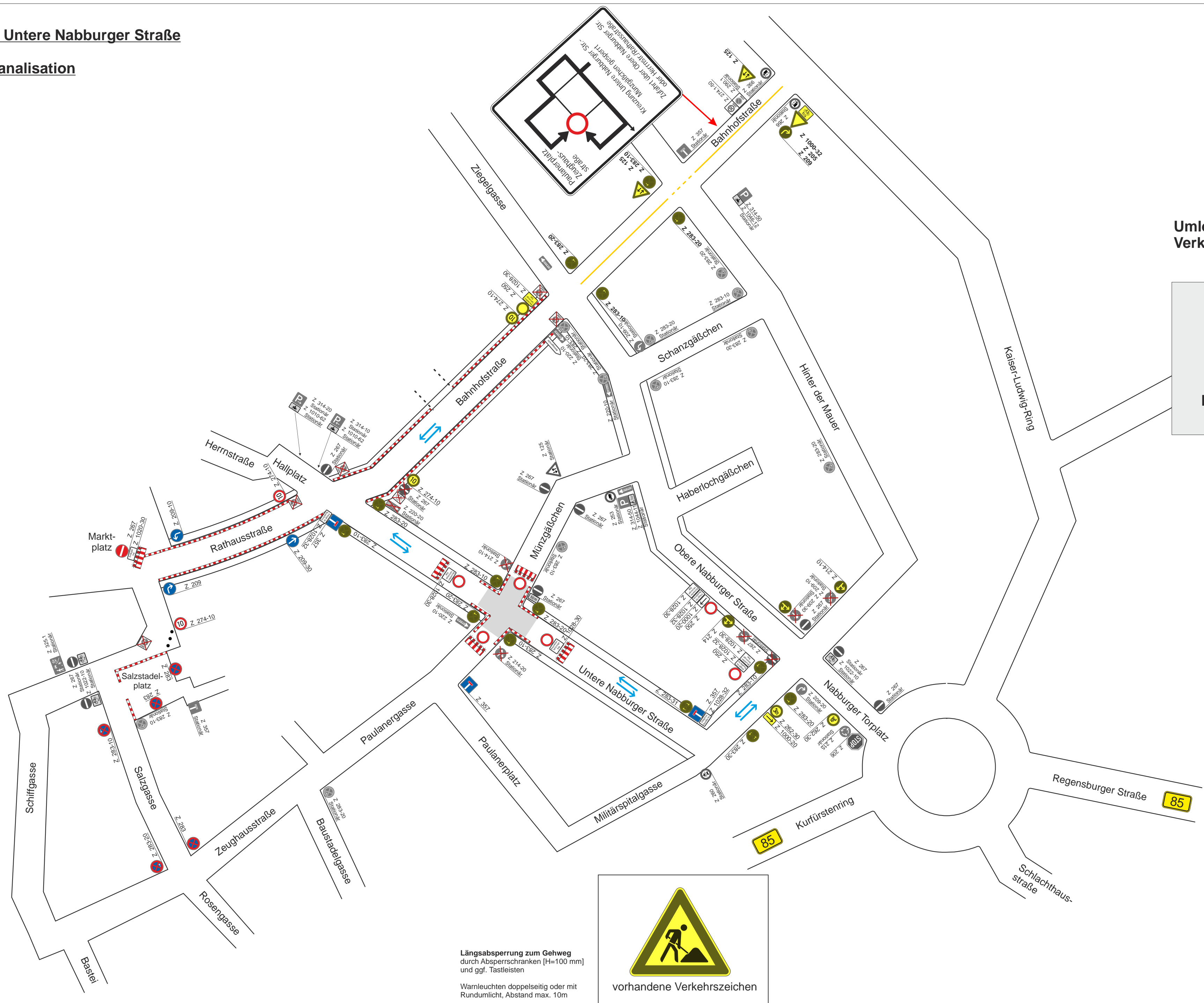
OL Amberg - Untere Nabburger Straße

Sanierung Kanalisation

Bauphase 2

Umleitungs- und Verkehrsführungsplan
ohne Maßstab

Bauphase 2
Länge ca.30m
Umschluss der Kanäle
Münzgäßchen und Paulanergasse



Längsabsperzung zum Gehweg durch Absperrschranken (H=100 mm) und ggf. Tastleisten
Warnleuchten doppelseitig oder mit Rundumlicht, Abstand max. 10m



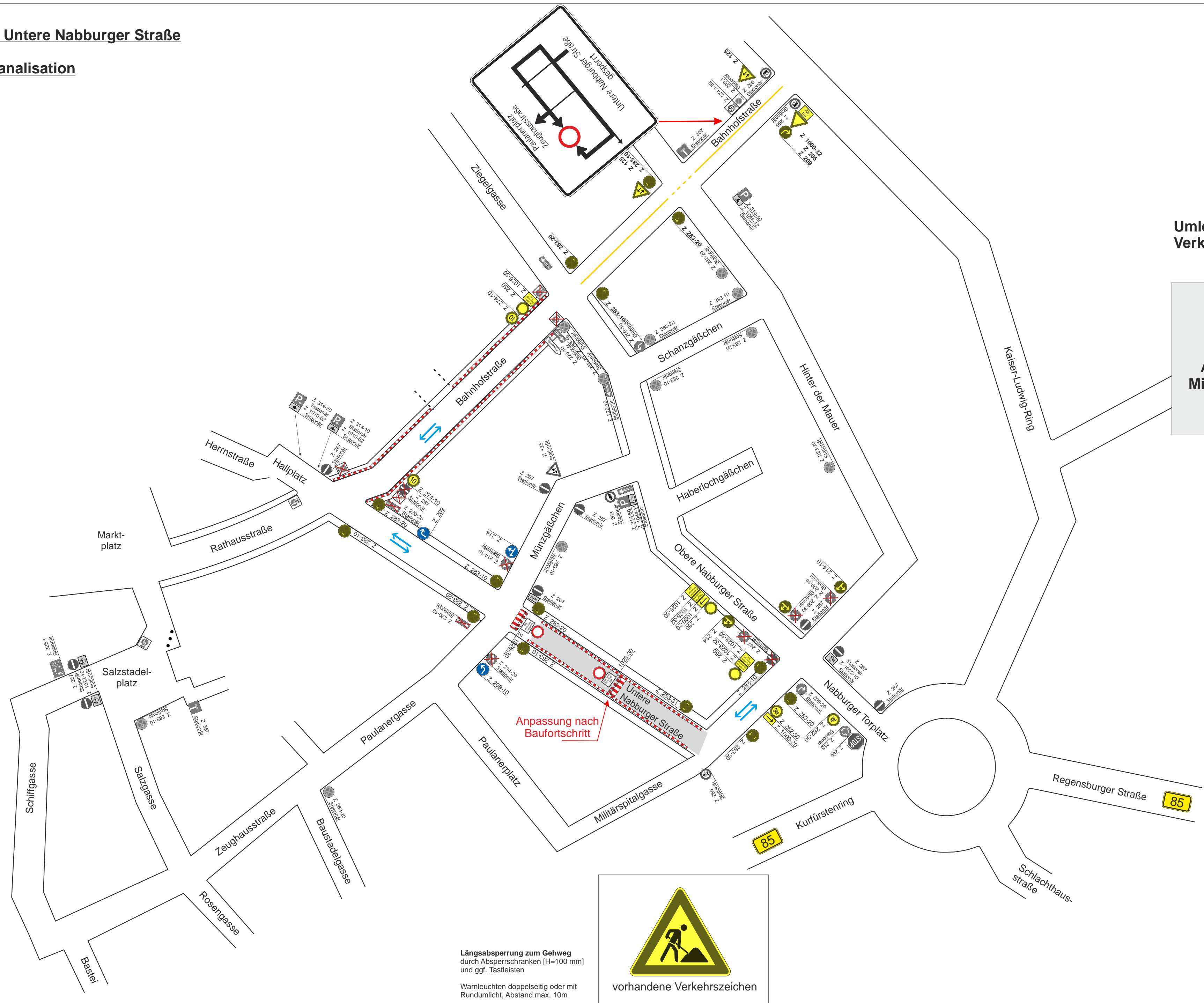
OL Amberg - Untere Nabburger Straße

Sanierung Kanalisation

Bauphase 3

Umleitungs- und Verkehrsführungsplan
ohne Maßstab

Bauphase 3
Länge ca.95m
Anschluss Kanäle
Militärspitalgasse und
Nabburger Tor



Anpassung nach Baufortschritt

Längsabsperzung zum Gehweg durch Absperrschranken (H=100 mm) und ggf. Tasterleisten
Warnleuchten doppelseitig oder mit Rundumlicht, Abstand max. 10m

